

ici

n° 56
Printemps
2024

LA CAPI

ÇA SE PASSE ICI...

LES CAPISÉROIS ONT ÉTÉ
"CAP" ! > 06

... ET ICI

DES RENDEZ-VOUS EMPLOI
À NE PAS MANQUER > 07

À VOTRE SERVICE

L'EAU, UNE RESSOURCE
À PRÉSERVER > 21



DOSSIER

8

CE PRINTEMPS, ON SORT AU GRAND AIR

CAPI
Communauté
d'Agglomération
Porte de l'Isère



Toute nouvelle, toute belle, la bibliothèque CAPI à Four !

Dans le cadre des travaux engagés depuis quatre ans par la commune de Four pour offrir un cadre de vie de qualité, la bibliothèque CAPI a notamment été rénovée. L'objectif ? Apporter un meilleur accueil, de nouvelles actions culturelles et une collection adultes plus étoffée.

Outre les travaux de maçonnerie, de toiture et de second œuvre, cette rénovation a également permis une mise en conformité facilitant son accès. De quoi accueillir depuis le 5 mars dernier les utilisateurs dans une bibliothèque conviviale, chaleureuse et modulable grâce aux espaces ajustables.



Grand angle

- 02 Toute nouvelle, toute belle, la bibliothèque CAPI à Four !
- 05 L'éditorial du Président

Ça se passe ici

- 06 Les Capisérois ont été "cap" !
- 06 Conseil de Développement Nord-Isère
Votre avis compte
- 06 Festival, Rendez-vous aux Belles Journées
- 07 Des rendez-vous emploi à ne pas manquer
- 07 Deux Challenges Mobilité sinon rien !

Dossier

- 08 Ce printemps, on sort au grand air

Culture

- 14 Festival Biennale de cirque
Place à un festival époustouflant !
- 16 Une fin de saison haute en couleurs !
- 17 Les médiathèques à l'heure des JO 2024

À votre service

- 18 La Capi se prépare et soutient les communes
- 19 Création d'une voie verte pour davantage de sécurité
- 19 Sécurisation de la traversée piétonne de la RD59A
- 20 Le cycle de l'eau, comment ça marche ?
- 22 Zones d'activités économiques
Un riche tissu local
- 23 Artisanat : De l'or dans les mains
- 24 La CAPI labellisée "Terre de jeux 2024"
- 25 Brahim Asloum. Du "Ring berjallien" au sommet des podiums
- 26 Villefontaine, une commune en pleine mutation
- 27 Domarin, les avantages de la campagne à proximité de la ville

À vos agendas

- 28 Toutes les dates de vos sorties culturelles

PRINTEMPS 2024 - Numéro 56

ICI LA CAPI est une publication éditée par la CAPI.
Communauté d'Agglomération Porte de l'Isère (CAPI)
17 avenue du Bourg - BP 90592
38081 L'Isle d'Abeau cedex
Tél. : 04 74 27 28 00 - Fax : 04 74 27 69 00
capi@capi38.fr - www.capi-agglo.fr
Direction de la publication : Jean Papadopulo
Directrice de la rédaction : Yasmina Hattabi
Création graphique : Sphère Publique
Mise en page et rédaction : Pagina Communication
ISSN : 2647-1957

Impression : Fouquet Simonet
Crédit photos : Laurie Diaz, Benoit Gillardeau, Franck Crispin,
Plumestudios, CAPI, Martial Couderette, Irving Villegas, Toni
Gallitó, Christophe Decrand, iStock, Valéry Hache / AFP
Photo de couverture : Benoit Gillardeau



Papier recyclé

06

08

16



Aux beaux jours, on s'aère !

Au printemps, notre territoire se transforme en un formidable terrain de jeu pour la pratique d'activités sportives de plein air ; il nous incite à redécouvrir ses charmes à pied, à vélo, en kayak... En effet, les 22 communes de la CAPI regorgent d'espaces naturels et d'écrins préservés, notamment accessibles par des pistes cyclables que nous sécurisons, aménageons et étendons constamment.

Du côté des randonnées, notre territoire compte 320 km de sentiers balisés, dont certains restent encore méconnus du grand public. Alors, pourquoi ne pas profiter des beaux jours pour s'évader en les parcourant ?

Le printemps marque aussi le retour de nos événements culturels phares, comme la Biennale du cirque, qui aura lieu du 28 mai au 9 juin 2024, la riche et éclectique programmation musicale des Abattoirs, l'événement "Bib de rue" qui nous fait (re)découvrir le plaisir de la lecture pour tous, dans nos jardins et sur nos places...

De belles façons de se réapproprier, tous ensemble, l'espace public !

Enfin, l'arrivée du printemps nous rapproche, avec impatience, des Jeux olympiques de Paris 2024, un événement sportif mondial que la CAPI est très fière de faire résonner sur son territoire à travers le label "Terre de jeux".

"Plus vite, plus haut, plus fort, ensemble" ; bientôt, nous donnerons vie aux Jeux olympiques et paralympiques sur notre territoire à travers une série de temps forts qui atteindront leur apogée avec l'organisation d'un grand événement sportif à la rentrée.

Car le sport est profondément enraciné dans notre identité locale ; notre territoire est une terre d'athlètes qui a vu naître et grandir de grands champions olympiques.

Alors, je vous invite à marcher dans leurs pas et à embrasser l'énergie et l'esprit d'excellence qu'ils ont si brillamment incarnés. Ensemble, continuons à faire vivre notre passion pour le sport et la culture, en honorant notre héritage sportif et en créant de nouveaux souvenirs inoubliables !

Jean Papadopulo,
Président de la CAPI



EN BREF



FESTIVAL

LES CAPIÉROIS ONT ÉTÉ "CAP" !

De nombreux habitants de l'agglomération ont relevé le défi face aux animations proposées par les acteurs culturels du territoire lors de la deuxième édition du Festival "Cap ou pas cap", du 14 au 27 février.

Spectacles, bal costumé, escape game, concerts, films, rencontres, lectures, ateliers créatifs en famille pour réveiller les super héros ou super héroïnes qui sommeillent en chacun d'entre nous... il y en avait pour tous les goûts, tous les âges lors de ces moments aussi festifs qu'hors du temps !

ENGAGEMENT

CONSEIL DE DÉVELOPPEMENT NORD-ISÈRE VOTRE AVIS COMPTE

Envie de vous investir, de réfléchir aux grands projets de la CAPI pour qu'ils répondent encore mieux à l'intérêt général ? Association indépendante, le Conseil de développement Nord-Isère a pour mission officielle de soumettre des avis sur les dossiers structurants et stratégiques du territoire. Il agit de sa propre initiative et peut être consulté par les élus de la CAPI. Ses membres associatifs sont des bénévoles issus de la société civile, qui n'ont pas de mandat politique : agriculteurs, associations, partenaires sociaux, chefs d'entreprise, enseignants, retraités... Pourquoi pas vous ?

➤ Plus d'infos capi-agglo.fr/la-capi/le-cdni



ÉVÈNEMENT

RENDEZ-VOUS AUX BELLES JOURNÉES

➤ Événement culturel devenu incontournable, le festival Les belles journées revient les 6 et 7 septembre 2024 au cœur du parc des Lilattes, à Bourgoin-Jallieu. Au programme de cette 10^e édition où la CAPI sera partenaire : des têtes d'affiches comme IAM, Mc Solaar, MPL, Jain, Pomme ou Clara Ysé, qui se produiront dans une ambiance chaleureuse et un cadre champêtre en plein cœur de ville. Sur place, la restauration sous forme de food-trucks donnera la part belle aux produits locaux. Une bonne occasion de démarrer la rentrée dans la bonne humeur et à prix doux !

➤ Billetterie sur www.bellesjournées.fr ou auprès de l'Office de tourisme CAPI



EMPLOI

DES RENDEZ-VOUS EMPLOI À NE PAS MANQUER

Dans son ambition de soutenir l'emploi et les événements visant à le favoriser, tout comme l'apprentissage et l'accès à l'emploi des personnes les plus éloignées, la CAPI recense les différents temps forts pour accompagner les habitants du territoire. Découvrez le programme.



Jeudi 20 juin

Sport2job Nord-Isère

- 👤 Personnes éloignées de l'emploi ou en situation de handicap.
- 🌀 Sensibiliser à l'inclusion, permettre la rencontre entre candidats et entreprises, le tout sur fond d'épreuves sportives accessibles (kin-ball, golf, rugby adapté)
- 📍 *Golf des 3 vallons à L'Isle d'Abeau, de 13h30 à 19h – Suivi d'une soirée de clôture*



Mardi 8 et mercredi 9 octobre

Forum des métiers et de l'apprentissage

- 👤 Les collégiens, lycéens et habitants de la CAPI en recherche d'emploi ou d'alternance.
- 🌀 Valoriser cette voie professionnelle en faisant découvrir les secteurs d'activité offrant des opportunités d'emploi ainsi que les filières de formation pour y accéder
- 📍 *Salle polyvalente de Bourgoin-Jallieu, mardi 8 octobre, de 13h30 à 17h; mercredi 9 octobre, de 9h à 17h*

Fin septembre/début octobre

Conférence autour de l'emploi et des jeunes

- 👤 Les entreprises du territoire.
- 🌀 Mieux comprendre la Génération Z pour mieux la manager; accompagner ses nouveaux défis pour mieux la fidéliser
- 📍 *Villefontaine, en format after work*

MOBILITÉ

DEUX CHALLENGES MOBILITÉ SINON RIEN !

Pour les établissements* d'un côté, pour les scolaires de l'autre... Sur la CAPI, la mobilité se décline aussi en deux challenges distincts destinés à promouvoir et sensibiliser les habitants sur l'usage des modes de transport. Depuis 2011, le Challenge Mobilité se déroule sur une journée dans la Région Auvergne-Rhône-Alpes. Son objectif ? Inciter chacun à laisser sa voiture individuelle au garage pour lui préférer la marche, le vélo, les transports en commun ou le covoiturage pour effectuer le trajet domicile-travail. Ainsi, au-delà du relais assuré par la CAPI pour encourager les établissements* du territoire à participer, des tarifs réduits sont appliqués par les opérateurs de transport, les trajets des cars régionaux sont gratuits et, cette année, une tarification préférentielle est appliquée sur le RUBAN (1,50 € le ticket journée). De son côté, le Challenge Mobilité scolaire "À l'école en mode actif ou collectif" soutenu par la CAPI a pour but de sensibiliser les élèves comme leurs parents aux bienfaits des modes alternatifs pour se déplacer du domicile à l'école (vélo, trottinette, rollers, covoiturage, transport scolaire...). L'établissement vainqueur est celui qui montre le plus fort taux de participation illustré par des photos, vidéo, exposition, chanson, article...

En 2024, ce challenge s'est déroulé les 22, 29 mars et 5 avril. 83 classes et 16 écoles du territoire ont relevé ce défi. Bravo à elles !

* Entreprises, administrations, associations



Ce printemps, on sort au grand air



Forte de ses 22 communes, la Communauté d'Agglomération Porte de l'Isère dévoile un visage aux multiples facettes qui en font sa spécificité. Toutes les communes offrent à des degrés différents de nombreux espaces naturels pour les loisirs, des aménagements cyclables, une vraie diversité des milieux et une véritable richesse tant faunistique que floristique.

Bienvenue dans nos Espaces naturels sensibles !

Sur le territoire de la CAPI, six Espaces naturels sensibles et une réserve naturelle dévoilent des milieux dotés d'une remarquable biodiversité. Des sites que la CAPI met en valeur et préserve plus que jamais. À vous de les découvrir !



➤ L'étang de Fallavier et du Vallon du Layet (Saint-Quentin-Fallavier, La Verpillière, Villefontaine)

Le site recense 500 espèces dont de nombreux oiseaux nichant dans la roselière ou la tortue Cistude. Les arbres centenaires qui le bordent ou le chemin autour de l'étang en font un lieu incontournable de promenade contemplative.



➤ La Gravière d'Écorchebœuf (Villefontaine)

Creusée dans les années 70 pour utiliser ses matériaux dans la construction de l'A43, cette gravière remplie d'eau accueille un cortège d'oiseaux (petit Gravelot, Chevalier cul-blanc) et de plantes. Entre Villefontaine et La Verpillière, elle abrite un patrimoine naturel original. Un vrai paradis pour les photographes !

➤ La Zone humide et le ruisseau de Saint-Savin (Saint-Savin)

Face à la mairie, cette ancienne pisciculture offre une mosaïque de milieux humides. Une mare pédagogique permet de découvrir batraciens et autres insectes. Plus de 200 espèces végétales et 150 animales cohabitent.



➤ Les lacs Clair, Jublet, Mort et Gris (Saint-Savin)

Très facétieux, ces quatre lacs reliés par une zone marécageuse disparaissent ou apparaissent selon les années et les niveaux de pluie. Trouvez le bon moment pour profiter de leurs belles faune et flore !



➤ Le Vallon du Loudon (Bourgoin-Jallieu, Ruy-Montceau)

Depuis la base de loisirs de l'étang de Rosière, prenez le vallon boisé pour découvrir deux petites zones de marais et d'arbres remarquables assurant la fraîcheur de ce lieu sauvage.



➤ La carrière du Maillet (Succieu)

Le site propose une belle promenade le long du Vallon du Verneicu avant de découvrir une zone humide au pied des falaises avec flore et faune remarquables (sonneur à ventre jaune).



➤ La réserve naturelle régionale de Saint-Bonnet

Entouré par divers quartiers de Villefontaine et Vaulx-Milieu, cet étang abrite les fameux Hérons Bihoreau gris, le Butor étoilé, le Héron pourpré ou cendré, mais aussi des tortues Cistudes. Un site majeur pour la biodiversité.

DEUX-ROUES

Se promener à vélo en toute sécurité

Quoi de plus agréable que de sillonner les sites du territoire de la CAPI à vélo ? Pour faciliter son usage tout en assurant la sécurité des cyclistes, la Communauté d'agglomération réalise depuis plusieurs années des aménagements dédiés ambitieux.



CAP SUR LA VOIE VERTE DE LA BOURBRE

Dans la continuité de la passerelle récemment installée à Bourgoin-Jallieu, une paroi clouée permettant de soutenir le talus de l'autoroute a été mise en place. Il s'agit d'un préalable à l'élargissement du sentier existant sur la Voie verte aujourd'hui prolongée jusqu'au quai Sophie Durand.

Actuellement, les services Espaces verts de la Ville de Bourgoin-Jallieu valorisent les abords de ce cheminement pour agrémenter ce nouvel espace de promenade. Le mobilier (bancs et barrières en bois) devrait être mis en place au mois de mai.

RÉPAREZ FACILEMENT !

Dans le cadre du développement du vélo sur le territoire de la CAPI, une station de réparation vélos a été installée depuis le début de l'hiver, le long de la Voie verte de la Bourbre. Située sur l'aire du Gâ à L'Isle d'Abeau, elle est

à disposition des cyclistes pour effectuer de petites réparations, un entretien et le gonflage de leur bicyclette. Il s'agit de la première station de réparation implantée sur la CAPI. Si son usage s'avère concluant, d'autres stations seront installées sur les abords des voies vertes et des lieux passants.

STATIONNER SANS STRESSER

Depuis plusieurs années, des arceaux vélo sont en place pour permettre aux cyclistes de laisser leur vélo en toute sécurité. En accord avec les communes du territoire, la CAPI implante ces arceaux sur des lieux publics stratégiques comme les parcs, places, écoles, mais également devant des commerces grâce à une convention liant ces derniers à la collectivité. Grâce à ce dispositif, plus de 700 arceaux sont à ce jour disponibles sur le territoire, représentant plus de 1400 places de stationnement. De quoi donner aux usagers la possibilité d'utiliser leur vélo plus sereinement.

AMÉNAGEMENTS

Focus sur les futurs aménagements cyclables

En la matière, de nombreux travaux ou études sont lancés pour toujours mieux mailler le territoire.

LA VOIE VERTE DE LA BOURBRE

Sur cet itinéraire de 8 km entre le Pont des Guinguettes (Vaulx-Milieu) et le quai Sophie Durand (Bourgoin-Jallieu), les travaux sont en cours de finition entre la passerelle de Bourgoin-Jallieu et ce quai. La réalisation des espaces verts et la pose du mobilier (barrières et bancs) a lieu en mai tandis que des études pour le prolongement de la Voie verte vers la route de Frontonas sont en cours afin d'en vérifier la faisabilité technique et estimer le coût du projet (2,4 km de section).

Il restera alors à envisager un nouveau prolongement entre la route de Frontonas et le sud de Satolas-et-Bonce (2,5 km). Les études pourraient débuter en 2025 pour une réalisation sur le prochain mandat.



LA VOIE VERTE ENTRE BOURGOIN-JALLIEU ET SAINT-SAVIN

Cet itinéraire cyclable, empruntant les chemins agricoles situés dans les marais, s'inscrit dans un vaste projet de liaison cyclable entre le territoire de la CAPI et les Balcons du Dauphiné pour longer le Catelan.

Actuellement, les travaux se situent dans le prolongement de la rue Saint-Honoré et en direction du passage souterrain situé sous la RD 522. L'enrobé a été réalisé tandis que la finition des espaces verts, la signalisation et la pose du mobilier seront réalisées prochainement.

UN PLATELAGE* EN BOIS SUR LA VOIE VERTE

- La voie verte longeant le canal de Mozas et la RD 18 au niveau du chemin du Hangar prendront la forme d'un platelage en bois d'une largeur de 2 m afin de ne pas abattre ni endommager d'arbre, ni aucune racine souterraine ou affleurante.

* Plan de circulation composé de planches ou de madriers juxtaposés, de tôles ou de caillebotis, en particulier pour le tablier d'une passerelle ou d'un pont

ACTIVITÉS

Tout pour s'évader sur la CAPI

Des sentiers de randonnées aux activités originales à pratiquer, le territoire de la CAPI regorge de richesses à découvrir pour les loisirs. Florilège de bonnes idées pour occuper ces belles journées de printemps.

DESCENDRE LA BOURBRE EN KAYAK

À cette époque de l'année, le niveau d'eau est idéal pour profiter d'une descente en toute autonomie ou accompagnée par Fabrice Collinse, moniteur de kayak. Au-delà de la découverte des nouveaux méandres créés dans le cadre de la renaturation de la rivière pour casser sa linéarité, le moniteur de kayak présente aussi les richesses faunistiques et floristiques du lieu. Sport et sensibilisation à l'environnement sont donc au rendez-vous !

► d'infos : **Kayak en L'Isle**
06 16 90 44 01 ou
www.kayakenlisle.com



S'AMUSER DANS LES ARBRES

Ouvert depuis la mi-mars, Yapluka Park accueille les familles sur ses six parcours accrobranche de difficultés variées. À ne pas manquer, la nouvelle activité, Quick flight, un saut dans le vide de 17 m depuis une plateforme installée dans les arbres. Sensations garanties ! Situé sur le site de Rosière, Yapluka Park est également un lieu de détente avec balade autour de l'étang, pause gourmande au restaurant et aires de jeux pour enfants, mais aussi le point de départ de plusieurs randonnées.

► Plus d'infos : **chemin du Petit mont - 38300 Ruy-Montceau - 06 75 10 91 70** www.yaplukapark.fr





Toutes les informations
en ligne

Il y a 1001 bonnes idées d'activités à pratiquer sur le territoire de la CAPI. Pour toutes les découvrir, connectez-vous sur le site www.monweekendalacapi.fr et inscrivez-vous à la newsletter pour obtenir, chaque mercredi, les bons plans du week-end !



PARTICIPER AUX SORTIES NATURE


Profiter de la belle saison pour découvrir gratuitement les espaces naturels capisérois* :

- Mercredi 15 mai, à 9h : "Charmants serpents" à la Réserve naturelle régionale de Saint-Bonnet ;
- Mercredi 19 juin, à 9h30 : "Mangez-moi !" à l'étang de Fallavier ;
- Mercredi 10 juillet, à 9h30 : "Balade des 5 sens" à la carrière du Maillet ;
- Mercredi 24 juillet, à 9h : "Père Castor !" à la gravière d'Écorcheboeuf.

Ces sorties natures sont rendues possibles grâce au soutien financier de la Région Auvergne-Rhône-Alpes, du Département de l'Isère et du Réseau des Espaces naturels sensibles de l'Isère. Elles sont organisées en partenariat avec les communes de Vaulx-Milieu, Villefontaine, Succieu, La Verpillière et Saint-Savin.

* Places limitées. Inscription préalable

► Plus d'infos à l'Office de tourisme CAPI au 04 74 93 47 50



RANDONNER SELON SES ENVIES

La CAPI dispose de 320 km de sentiers balisés, de parcours d'orientation, de parcours patrimoniaux et thématiques, d'un cartoguide, d'un dispositif Rando Focus et d'une carte Caval'en CAPI dédiée aux itinéraires équestres. De multiples chemins de randonnées de différents dénivelés sont accessibles pour sillonner le territoire comme celui du Bois de la Casse sur les hauteurs de Bourgoin-Jallieu, qui alterne plateaux agricoles, combe forestière, zones humides et château. Le coup de cœur de l'Office de Tourisme CAPI ? La randonnée baptisée Les orchidées de Montgeard, une boucle à effectuer en famille pour découvrir le riche patrimoine culturel et historique de Vaulx-Milieu, sans oublier les fameuses orchidées, dont la floraison démarre dès avril.

► Plus d'infos www.monweekendalacapi.fr/decouvrir/en-plein-air/randonnee



S'INITIER AU GOLF

Sur le Golf des 3 vallons situé à L'Isle d'Abeau, des initiations gratuites avec prêt de matériel sont proposées deux à quatre fois par semaine aux adultes comme aux enfants. Profitez aussi de la terrasse du restaurant du golf, qui offre l'une des plus belles vues sur les Alpes depuis la CAPI.

► Inscriptions aux initiations : jouer.golf/golf/golf-les-trois-vallons



FESTIVAL

Biennale de cirque Place à un festival époustouflant !

Du 28 mai au 9 juin, la Biennale de cirque est de retour et promet une édition 2024 à couper le souffle. Forte de son succès précédent, avec une affluence de 18 000 spectateurs en 2022, cette manifestation artistique majeure organisée par le Vellein, scènes de la CAPI, s'engage à offrir une programmation variée et accessible à tous.



Acrobatie, jonglage, clown... Une chose est certaine, les visiteurs ne sauront plus où donner de la tête ! Du 28 mai au 9 juin, les représentations se succéderont sur l'ensemble des 22 communes de la CAPI, avant de se clôturer en apothéose lors du grand week-end final sur le site du Vellein, scènes de la CAPI à Villefontaine, du 7 au 9 juin.

Deuxième plus important festival de cirque contemporain de la Région Auvergne-Rhône-Alpes, ce projet artistique offrira des performances exceptionnelles, telles qu'un spectacle de jonglage avec la compagnie EaEo ainsi qu'une initiative participative et multidisciplinaire menée par l'artiste Yan Raballand, de la compagnie Contre-point, impliquant différents groupes d'habitants autour du thème des Olympiades du cirque. Parallèlement, la salle Daniel Balavoine sera le théâtre d'un spectacle familial intitulé "Der Lauf", pour une immersion dans un univers rocambolesque. De plus, le jardin de Balavoine vibrera au rythme du spectacle "Toyo", de la compagnie Les Colporteurs, spécialement conçu pour les tout-petits.

UNE PROGRAMMATION VERTIGINEUSE

Au cœur de la prairie du parc du Vellein, les visiteurs auront l'occasion de découvrir "Solstice", une performance



en plein air où acrobaties et musique live se mêlent pour créer une atmosphère envoûtante. Par ailleurs, l'École de cirque du Nord-Isère proposera des ateliers d'initiation ouverts à tous dans son chapiteau installé dans le parc, tandis que l'Association de GEstion Durable de l'Énergie en Isère (AGEDEN) sensibilisera le public à la transition énergétique au moyen d'activités ludiques adaptées à tous

les âges. Enfin, animations et stands de restauration seront présents pour une pause détente entre les spectacles. Du grand rire au grand frisson, vivez intensément toute la palette des émotions lors de cette grande fête du cirque. ●

► Programme complet sur levellein.capi-agglo.fr ou sur capi-agglo.fr



11
COMPAGNIES

32
ARTISTES CIRCASSIENS
SUR SCÈNE



10
NATIONALITÉS
DU MONDE ENTIER

AU MOINS
10
DISCIPLINES
CIRCASSIENNES



CONSERVATOIRE

Une fin de saison haute en couleurs !

Avant l'ouverture du nouveau Conservatoire, les événements et rendez-vous se succèdent à bon rythme d'ici l'été..

BIENNALE DE DANSE

Tous les élèves des classes de danse du Conservatoire se produiront pour le traditionnel spectacle biennal sur la thématique de l'histoire de la danse. Adèle Duportal, chorégraphe et danseuse, est intervenue pour présenter l'histoire de la danse tandis que Vladimir Pastoukov a travaillé avec les plus grands afin de réaliser une pièce de danse de caractère. Plus de 20 tableaux seront présentés lors de ce spectacle couronnant un an de travail.

► **Samedi 25 mai, à 19h, et dimanche 26 mai, à 15h30**
Salle de l'Isle / L'Isle d'Abeau
Gratuit - Réservation conseillée

LES ÉLÈVES SUR LE DEVANT DE LA SCÈNE

Cette année, le Conservatoire a travaillé en partenariat avec les Abattoirs et le célèbre groupe de jazz Foehn. Jeudi 30 mai, une douzaine d'élèves jouant d'un instrument différent se produira avec le groupe lors d'un concert de co-création.

► **Aux Abattoirs, à partir de 18h30**



LE CONSERVATOIRE EN FÊTE !

Près de 300 élèves issus du Conservatoire, de l'École de musique de La Verpillière et des classes de CM1/CM2 de l'école primaire Simone Veil déambuleront aux côtés du groupe de fanfare de rue Radio Kaizman, samedi 15 juin. Les joueurs "mobiles" d'instruments à vent ou à cordes partiront du Conservatoire vers le centre-ville par la rue piétonne. Deux concerts auront lieu place Carnot et place Charlie Chaplin. Ils poursuivront leur prestation boulevard Saint-Michel jusque devant la médiathèque avant de prendre la direction de l'école Simone Veil jusqu'au nouveau Conservatoire pour un concert de Radio Kaizman. Les élèves ont travaillé tout au long de l'année avec le groupe afin de préparer cette performance. ●

INSCRIPTIONS AU CONSERVATOIRE

► Elles auront lieu du 8 au 26 mai et du 15 juin au 15 septembre, sur le site conservatoire.capi-agglo.fr. Profitez également des portes ouvertes mercredi 4 septembre, de 10h à 20h, dans le nouveau conservatoire (face au Parc des Lilattes à Bourgoin-Jallieu) et à l'École de musique à La Verpillière ou à Villefontaine, samedi 7 septembre, de 9h30 à 12h30.

Conservatoire, site de Villefontaine, rue du Berthet (Vieux village)
Site de La Verpillière place Joseph Serlin (antenne du Conservatoire à partir du 1/09)



MÉDIATHÈQUE CAPI

Les médiathèques à l'heure des JO 2024



Fort de la labellisation Terre de jeu 2024 de la CAPI, le réseau des médiathèques a voulu célébrer les Jeux olympiques de Paris et rendre un hommage intellectuel à la force physique en mettant à l'honneur le mouvement !

Depuis janvier, de nombreux ateliers, expositions et rencontres ont déjà eu lieu mais d'autres temps forts sont encore au programme en mai et juin comme l'initiation au cirque et au cerf-volant, une exposition de photos du CSBJ Rugby à son heure de gloire

ou bien celle consacrée au mini-golf pour s'éveiller, s'émerveiller, être surpris... :

- **Mercredi 22 mai, à 15h et 16h** : initiation au cirque (La Verpillière)
- **Mercredi 29 mai, à 10h** : initiation au cirque (Meyrié)
- **Mercredi 29 mai, à 15h** : initiation au cirque (Vaulx-Milieu)
- **Mercredi 5 juin, à 15h** : atelier "la tête et les jambes" (Villefontaine)
- **Lundi 19 juin, à 10h** : atelier cerfs-volants (Meyrié) ●

VOILÀ L'ÉTÉ !

➤ Après "Bib de rue" de printemps, les médiathèques* de la CAPI vous donnent rendez-vous pour l'édition estivale ! À l'ombre des parasols, installez-vous confortablement pour lire, écouter une histoire, jouer et (re)découvrir le plaisir de la lecture ou des livres.

➤ **Programme disponible sur portail-mediatheque.capi-agglo.fr**

*L'Isle d'Abeau, La Verpillière, Villefontaine, Saint-Quentin-Fallavier



AUX ABATTOIRS, UN FESTIVAL D'AFTER WORKS !


➤ Pour la quatrième année consécutive, la scène de musiques actuelles de la CAPI propose une série de 12 concerts entièrement gratuits ! Rendez-vous dans la grande cour des Abattoirs les jeudis et vendredis du 23 mai au 28 juin pour vivre un after work estival en famille ou entre amis !

Les longues soirées d'été commenceront par un DJ set à partir de 18h puis, à 20h30, le concert d'un artiste régional reconnu. Musiques du monde, colombienne, africaine, rap, musique urbaine, pop, rock... La programmation promet d'être aussi excitante que ciselée !

Lors de chaque date, la SMAC associera un partenaire du territoire afin de présenter son événement : Jazz à Vienne, Théâtre du Vellein, Conservatoire Hector Berlioz... De belles soirées en perspective ! ●

➤ **Plus d'infos : 18 route de L'Isle d'Abeau, Bourgoin-Jallieu**
Programmation et réservations :
www.lesabattoirs.fr

Bar avec une nouvelle carte de produits régionaux & food truck
Espace kids (dessin, livres, console de jeux)



PRÉVENTION ET GESTION DES RISQUES MAJEURS

La CAPI se prépare et soutient les communes

La prévention et la gestion des risques a été inscrite dans le projet de territoire "CAPI 2026". La CAPI a souhaité accompagner les communes de l'agglomération afin qu'elles puissent élaborer leur Plan communal de sauvegarde (PCS).



FOCUS SUR FR-ALERT

➤ Ce nouveau dispositif national d'alerte et d'information des populations permet de prévenir, en temps réel, toute personne détentrice d'un téléphone portable qu'elle se situe dans une zone de danger et de l'informer des comportements à adopter pour se protéger. À la demande de la CAPI, les services de la Préfecture vont déclencher le dispositif FR-Alert lors d'un exercice pour les communes de Saint-Quentin-Fallavier et Satolas-et-Bonce.

Avec un risque sismique départemental de niveau 3 et 4, la loi Matras de 2021 oblige toutes les communes de la CAPI à avoir un PCS afin d'assurer la protection de la population. Ce PCS identifie tous les risques majeurs d'une commune, prévoit toutes les actions d'organisation de la collectivité afin de se préparer à faire face à une situation de crise. Ce plan prévoit des scénarios pour un risque majeur naturel (séisme, inondation, feu de forêt, mouvement de terrain), un risque majeur technologique (industriel, nucléaire, transport matière dangereuse, pollution des sols) ou

un aléa climatique extrême, (neige, tempête, canicule).

LA CAPI EN PREMIÈRE LIGNE

Pour accompagner les communes dans l'élaboration de leur PCS, la CAPI a proposé des formations aux élus pour en comprendre les enjeux et réaliser des trames de sa formalisation. De plus, la CAPI finance et propose aux communes des exercices co-animés avec l'Institut des Risques Majeurs (IRMA) qui consistent à simuler une gestion de crise et à déclencher le PCS afin d'éprouver l'opérationnalité des plans.

Selon certains critères, la loi oblige également les intercommunalités à mettre en place un PICS (Plan Intercommunal de Sauvegarde). Celui de la CAPI est en cours d'élaboration et prévoit un plan de soutien aux communes qui déclenchent leur PCS lors de la survenue d'un risque majeur. Ce soutien se traduit par une mutualisation de moyens humains et/ou matériels. En parallèle, la CAPI met en place son plan de continuité d'activité (PCA) afin de garantir le service public sur ses compétences : transport, assainissement, voirie, petite enfance, sport... ●



NIVOLAS-VERMELLE

Création d'une voie verte pour davantage de sécurité

La rue du Lac est une voirie communautaire qui permet de relier la zone d'activités du Vernay à la RD 1085. C'est une rue à double sens de circulation de 6,5 m de large sur laquelle il n'existe pas de trottoirs ou de pistes cyclables et qui vient en continuité de la rue du Vernay.

Afin de sécuriser l'accès des modes doux, une voie verte de près de 500 m de long et de 2,5m de large sera créée et raccordée à celle déjà existante rue du Vernay. En outre, la reprise du carrefour rue du Lac/rue du Vernay en plateau surélevé et la mise en place d'un alternat au niveau du pont de l'Agné permettront la limitation de la vitesse automobile et la sécurisation des piétons comme des vélos. Enfin, 14 candélabres à LED vont être installés.

Les travaux ont démarré en février 2024 et finiront en septembre 2024.

COÛT DES TRAVAUX

621 000 € TTC



FINANCEMENT :

**30 % DÉPARTEMENT ;
69 % CAPI VOIRIE ET MOBILITÉS,
1 % VILLE DE NIVOLAS-VERMELLE**

SÉRÉZIN-DE-LA-TOUR

Sécurisation de la traversée piétonne de la RD59A

Sur une centaine de mètres, le cheminement piétonnier du parking de la Mairie en direction de l'école va être aménagé pour optimiser la sécurité. Afin de sécuriser les accès et limiter la vitesse, la chaussée sera rétrécie et des trottoirs de 3,5 m de large, mais aussi deux "quai-bus" seront créés pour faciliter les déplacements des personnes à mobilité réduite. En outre, l'éclairage public sera renforcé.

Les travaux ont démarré en février 2024 pour se terminer en mai 2024.

COÛT DES TRAVAUX

184 000 € TTC



FINANCEMENT :

**130 000 € CAPI VOIRIE ET TRANSPORTS ;
54 000 € VILLE DE SÉRÉZIN-
DE-LA-TOUR**





RESSOURCE

Le cycle de l'eau Comment ça marche ?


La Communauté d'Agglomération Porte de l'Isère (CAPI) joue un rôle crucial dans la gestion de l'eau sur son territoire. De la captation à la distribution, en passant par le traitement des eaux usées, découvrons le parcours de cette ressource clé.



Le Petit cycle de l'eau définit le processus de gestion de l'eau par l'homme, de sa captation à sa réintégration dans le milieu naturel. Sur le territoire de la CAPI, ce cycle est minutieusement orchestré en sept étapes essentielles.

L'eau est le plus souvent puisée dans les nappes phréatiques, puis est rendue potable, principalement par chloration. Elle est ensuite stockée dans des réservoirs semi-enterrés pour

garantir sa continuité d'alimentation. À travers un réseau de canalisations, elle est acheminée vers les lieux de consommation. Une fois créées, les eaux usées sont collectées et transitent dans les réseaux d'assainissement jusqu'aux stations d'épuration du territoire. Elles sont alors traitées avant d'être rejetées dans le milieu naturel afin de ne pas l'altérer et de préserver ainsi les écosystèmes. ●

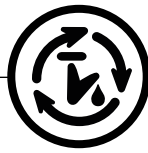


D'OU VIENT L'EAU ?

► La CAPI gère l'approvisionnement en eau et l'assainissement pour 20 de ses 22 communes, desservant ainsi plus de 112 000 habitants. À cette fin, 29 sites de captage sont utilisés. L'eau ainsi captée est ensuite acheminée vers des réservoirs et distribuée aux habitations pour assurer les besoins croissants du territoire en plein développement démographique.

800 km
DE RÉSEAUX
D'EAU POTABLE

1 000 km
DE RÉSEAUX
D'ASSAINISSEMENT
ET D'EAU PLUVIALE



L'eau, une ressource à préserver

Dans un contexte climatique où les nappes souterraines se trouvent régulièrement en situation critique, la CAPI s'engage activement à divers niveaux pour garantir l'accès à une eau de qualité pour ses habitants.



▼
Protéger la ressource en eau et les zones de captage fait partie des grands engagements de la CAPI pour ses habitants et ses espaces naturels

L'exploitation de l'eau et de son assainissement sur le territoire sont délégués à la SEMIDAO, une société publique locale. En étroite collaboration avec cette dernière, la CAPI investit dans le renouvellement et la modernisation de ses infrastructures, afin de couvrir la demande en eau des habitants et des entreprises locales, tout en préparant ses services aux enjeux climatiques futurs. Il convient également de souligner que le service d'eau et d'assainissement de la CAPI est non-bénéficiaire, ce qui signifie que chaque euro collecté est réinvesti pour améliorer ses services et garantir la qualité de l'eau potable distribuée, ainsi que pour assurer un traitement adéquat des eaux usées rejetées dans la Bourbre.

Cette capacité d'investissement s'est concrétisée par la rénovation des principales stations d'épuration de Bourgoin-Jallieu et de Traffeyère en 2018, représentant un investissement de 57,3 millions d'euros, ainsi que par un budget annuel d'environ 10 millions d'euros hors taxes pour

poursuivre les programmes de renouvellement des infrastructures.

PRIORITÉ À L'INNOVATION

L'innovation est également au cœur des préoccupations de la CAPI. À travers l'utilisation de l'intelligence artificielle (IA), elle effectue une surveillance proactive des incidents de pollution

dans les réseaux d'assainissement. De plus, l'IA enrichit sa connaissance des réseaux d'eau potable et assiste les techniciens dans l'identification de ceux nécessitant une rénovation. Parallèlement, des initiatives comme le programme Zéro pesticide sont mises en œuvre pour réduire les risques de pollution.

Enfin, chacun est encouragé à adopter des comportements éco-responsables, tels que préférer les douches aux bains et opter pour des méthodes de nettoyage domestique plus respectueuses de l'environnement, sans recourir à des produits chimiques nocifs. ●



ÉCONOMIE

Zones d'activités économiques

Un riche tissu local

Dans le cadre de la loi Climat et résilience, la CAPI a dressé un inventaire des parcs d'activités dont elle assure la gestion et le développement sur son territoire. Récemment labellisée "Territoire d'industrie" pour la période 2023-2027, la CAPI accompagne le développement économique de ces zones aussi dynamiques qu'attractives, en tenant compte des enjeux d'emploi, de transition énergétique mais aussi d'innovation pour les aménager durablement et inventer une industrie plus vertueuse.

40

ZAE SUR LA CAPI

le long de la vallée urbaine, réparties sur 15 des 22 communes. Un territoire idéalement situé entre Lyon, Grenoble, Chambéry et bien desservi (autoroutes A43 et A432, aéroport Lyon-Saint-Exupéry, quatre gares).

91%

TAUX D'OCCUPATION MOYEN PAR ZAE

14 d'entre elles ont un taux d'occupation à 100 %, ce qui signifie que toutes les parcelles urbanisables sont occupées. Des zones qui se densifient via des extensions et opérations de renouvellement portées sur des anciennes friches.



UNE NOUVELLE ZAE EXEMPLAIRE : L'ÉCOPARC DU VERNAY

➤ Jouxant la ZAE du Vernay, à Nivolas-Vermelle, l'Écoparc du Vernay est en cours d'aménagement sur presque 10 hectares par la SARA (Société d'aménagement du Rhône aux Alpes). En lieu et place de la friche auparavant occupée par l'entreprise Bonna Sabla, un nouveau parc d'activités verra prochainement le jour pour l'accueil d'entreprises industrielles et artisanales. Le site fera la part belle aux solutions durables, énergies renouvelables, à la végétalisation et comprendra un espace de convivialité pour les salariés.



PRÈS DE 40 000

EMPLOIS DANS 2 864 ÉTABLISSEMENTS

transport-logistique, chimie-pharmacie, mécanique de précision, fourniture d'équipements pour les secteurs de pointe, béton durable... De nombreux secteurs d'activités sont représentés et des fleurons de l'industrie sont implantés, de la TPE aux groupes, en passant par les activités artisanales.



1 873 ha

SURFACE TOTALE CADASTRÉE EN ZAE

la plus petite étant La Ferronnière à Domarin (1 ha), la plus grande Chesnes Nord à Saint-Quentin-Fallavier et Satolas-et-Bonce (465 ha), plateforme logistique d'envergure européenne.



ENTREPRISE

Artisanat De l'or dans les mains

Créé en septembre 2022 par Cyril Cottel et Roland Flores, l'Atelier de joaillerie de Nord-Isère (AJNOR), basé à Villefontaine, poursuit sa croissance. Après avoir réalisé 1 million d'euros de chiffre d'affaires en 2023, l'entreprise vise les 3 millions d'euros en 2024.



Précédemment salariés d'une autre manufacture de bijoux à Villeurbanne, Roland Flores et Cyril Cottel ont bénéficié de l'appui de la CAPI pour s'installer dans le Nord-Isère, un secteur offrant un vivier de demandeurs d'emploi et peu de concurrence.

Installé depuis mars dans des locaux flambant neufs de 2 600 m², l'Atelier de joaillerie de Nord-Isère continue son développement et va prochainement intégrer un atelier de fonderie d'art pour maîtriser toute la chaîne de production. L'entreprise artisanale réalise des bijoux pour deux grandes maisons joaillières de la place Vendôme et intervient comme sous-traitant pour des fabricants de bijoux. L'activité monte peu à peu en puissance et répond à un besoin : "Le marché du luxe, notamment la joaillerie, fonctionne très bien depuis la crise du Covid. Beaucoup plus de personnes croient à la valeur de l'or et la part des marques a pris de l'ampleur car elle offre une traçabilité des métaux et pierres précieuses", explique Roland Flores. Cet ingénieur, spécialiste de la conduite de stratégie, est accompagné


dans cette aventure par Cyril Cottel, maître joaillier, qui affiche 30 ans de métier-passion et de savoir-faire. Les associés ont démarré sans investisseur et sans carnet de commandes, mais ont pu s'appuyer sur leurs partenaires bancaires comme leurs proches.

UNE DÉMARCHE SOCIALE

L'atelier compte actuellement 35 salariés et une académie de 17 stagiaires. "Nous recrutons localement des personnes motivées pour apprendre un métier et qui ont une dextérité manuelle fine. Nous les formons et les accompagnons", résume Cyril Cottel. Un vrai challenge. Entre les techniques de découpe, émerisage, assemblage, polissage, sertissage, il faut compter au moins deux ans pour être pleinement opérationnel, dix ans pour maîtriser toutes les techniques. ●

FOCUS SUR L'ACADÉMIE DE FORMATION

► Les salariés, dont trois quarts sont des femmes, sont recrutés via deux dispositifs, France Travail dans lesquels les opérateurs sont formés pendant près de trois mois pour prétendre ensuite à un CDI et dans le cadre des formations de la SEPR l'école des métiers en partenariat avec la Région Auvergne-Rhône-Alpes pendant cinq mois. L'atelier prévoit de monter à 200 personnes à l'horizon 2028.



SPORT

La CAPI labellisée "Terre de jeux 2024"

100 ans, c'est le temps qu'il aura fallu laisser passer pour que la France organise de nouveau les Jeux olympiques et paralympiques d'été sur son sol. Aussi, pour participer à ce grand événement national, la CAPI a candidaté pour obtenir le label "Terre de jeux 2024". Le 8 février dernier, comme 36 autres collectivités françaises, elle recevait cette précieuse distinction.



Plus qu'un simple label, "Terre de jeux 2024" représente avant tout un engagement pris par les collectivités qui en sont détentrices de faire vivre les Jeux olympiques et paralympiques sur leur territoire.

Avec Succieu, Saint-Savin, Meyrié, Nivolas-Vermelle, Bourgoin-Jallieu, L'Isle d'Abeau, Saint Alban de Roche, Villefontaine, Satolas-et-Bonce et Saint-Quentin-Fallavier, la CAPI a reçu ce label qui se traduira tout au long de l'année par des temps forts sportifs bien entendu, mais également festifs et culturels à l'instar des animations qui ont été proposées du 18 mars au 5 mai à l'occasion du Relais Flamme Isère organisé par le Département. Ce sera encore le cas lors de la Biennale du cirque du 28 mai au 9 juin, des animations

mises en place par les médiathèques sur la thématique du mouvement et du grand événement sportif ouvert à tous qui se profile en septembre prochain.

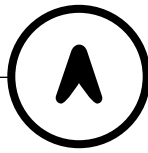
LA CAPI, TERRE DE CHAMPIONS

Du boxeur Brahim Asloum à la lanceuse de disque Méлина Robert-Michon en passant par le paracycliste Florian Jouanny, le handballeur Stéphan Stoecklin ou le para-athlète Rudy Van den Abbeele, la CAPI a eu la chance de voir naître ou d'avoir comme licenciés ces médaillés olympiques qui font sa fierté. Quoi de plus normal que de leur rendre hommage en faisant vivre l'esprit olympique sur le territoire en 2024 ? ●



▼
"Plus vite, plus haut, plus fort, ensemble", c'est sous ce slogan de Paris 2024 que nous allons faire vivre les Jeux olympiques et paralympiques sur notre territoire toute cette année. Je suis fier de faire du sport l'un des piliers de notre identité locale !

▲
Jean Papadopulo,
Président de la CAPI



PORTRAIT

Brahim Asloum Du "Ring berjallien" au sommet des podiums

À Bourgoin-Jallieu, un gymnase porte son nom. Une fierté pour cette légende de la boxe, qui a grandi dans le quartier Champfleuri et est le seul Français champion du monde et champion olympique. Cet été, Brahim Asloum commentera les JO 2024 depuis Paris avec une ferveur particulière et l'envie de propulser le pays sur le toit du monde.



Ambassadeur de Paris 2024, Brahim Asloum est impatient d'y être. "Ces Olympiades sont les septièmes que je commente. Je n'ai pas la chance d'être sur le ring pour aller décrocher une médaille, mais je souhaite valoriser notre pays et nos athlètes".

Brahim Asloum veut rendre ce qu'on lui a donné, lui qui a commencé la boxe par hasard, après avoir admiré un jeune virevolter sur un ring alors qu'il était invité à un gala de boxe. Issu d'une famille d'origine algérienne de 10 enfants, encouragé par son père à faire du sport, Brahim s'inscrit au club Le Ring berjallien. Son entraîneur Papou décèle en lui une graine de champion. La suite, on la connaît : champion de France scolaire en 1995, il rentre en équipe de France en 1996 et intègre l'INSEP à Paris, à 16 ans. Quatre ans plus tard, lui qu'on prédisait plutôt pour les JO d'Athènes, écrit l'histoire : il devient champion olympique à Sydney en 2000 et remporte la première médaille d'or française depuis 1936. Cette consécration

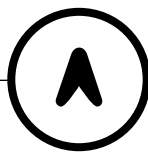
reste le moment le plus fort de sa carrière. "J'avais quatre invitations pour me rendre à l'Élysée et être décoré de la Légion d'honneur. J'ai emmené mes parents, l'un de mes frères et le maire de Bourgoin-Jallieu pour remercier ma ville, qui m'a toujours aidé".

▼
"La boxe permet de développer la confiance, la stratégie, l'humilité, l'intelligence", estime Brahim Asloum, le plus grand champion français.

RÊVER GRAND

Professionnel, Brahim enchaîne les victoires, essuie deux revers mais qui lui permettent d'être meilleur : déjà champion de France, il est quatre fois champion d'Europe et champion du monde WBA en 2007. Il quitte le ring en 2009 et depuis, il raconte son parcours incroyable, organise des événements de boxe et prépare un film. "Un combat de boxe, c'est un concentré de ce que l'on vit dans une vie, avec des hauts et des bas. On se forge un mental". Brahim Asloum

▼
veut surtout transmettre aux jeunes générations, dont ses propres enfants, de ne pas avoir peur de rêver grand et de croire en leurs rêves. ●



VILLAGE

Villefontaine

Une commune en pleine mutation

Du simple village d'un peu plus de 450 âmes à la commune dynamique de plus de 19 000 habitants qu'elle est devenue, Villefontaine a connu en à peine 50 ans une évolution spectaculaire qui se poursuit encore aujourd'hui.



▼

Avec sa sortie d'autoroute A43, sa localisation géographique à 20 mn des portes de Lyon et de l'aéroport Saint-Exupéry, Villefontaine est également riche d'une belle desserte par les transports en commun. Idéalement située au cœur de la nature, notre ville offre de belles pistes cyclables, dans d'immenses espaces verts, est riche d'étangs en nombre pour se promener et bénéficie d'une situation idéale sur le territoire de la CAPI.

En 1968, par décision gouvernementale, le projet de créer une "Ville nouvelle" est lancé avec pour objectif d'assurer la croissance de l'agglomération lyonnaise tout en favorisant son desserrement vers l'Est, sur l'axe Lyon-Grenoble. Villefontaine, comme L'Isle-d'Abeau, Four, Saint-Quentin-Fallavier et Vaulx-Milieu, compose cette "Ville nouvelle" dont les premiers habitants emménagent dans le quartier des Roches en 1973. En sept ans, la ville passe de 452 à 1 694 habitants pour atteindre les 16 000 en 1990. Depuis, la croissance se poursuit, tout en étant moins prononcée, pour atteindre près de 20 000 habitants aujourd'hui. La ville est riche de ses quartiers résidentiels, de ses importants équipements municipaux, de ses

nombreux espaces verts ou étangs pour pêcher, se promener, flâner, le tout à moins 10 mn de ses deux zones d'activité commerciale en voiture, en vélo, à trottinette ou à pied.

CHANGEMENTS EN VUE

L'offre immobilière est orientée vers l'acquisition, l'accession à la propriété, ce qui modifie significativement l'image de la ville et attire une nouvelle catégorie de familles, ainsi que de nombreuses entreprises désireuses de profiter des atouts du territoire. L'installation du complexe outlet "The Village" en 2018 en est l'une des illustrations. Du côté des équipements, la Municipalité procède actuellement à la rénovation des groupes scolaires et aménage le centre de la commune pour en faire un vrai cœur de ville. ●

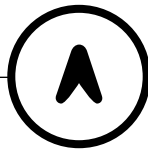
▲

Patrick Nicole-Williams,
Maire de Villefontaine

CARTE D'IDENTITÉ DE LA COMMUNE

- Population : 19 131 habitants
– Les Villards
- Évolution de la population :
 - 2009 : 18 541 habitants
 - 2014 : 18 463 habitants
 - 2020 : 18 891 habitants
- Superficie : 11,62 km²
- Maire actuel : Patrick Nicole-Williams
- Nombre d'associations : 300

* Au 1^{er} janvier 2023 - Source : INSEE



VILLAGE

Domarin

Les avantages de la campagne à proximité de la ville

Si Domarin se place au premier rang des communes de moins de 2 000 habitants de l'Isère où il fait bon vivre, ce n'est certes pas un hasard mais grâce à ses nombreux atouts que détaille son Maire, Alain Mary.



C'est autour du château et des terres alentours détenus par un riche propriétaire que s'est développée cette commune rurale. Faisant face à des difficultés financières, ce propriétaire, qui a fait beaucoup pour Domarin, s'est vu dans l'obligation de vendre ses terrains à la municipalité qui les a peu à peu transformés pour y implanter différentes infrastructures, commerces et habitations. Le village de Domarin était né. *"Aujourd'hui en constante augmentation, la population apprécie le travail quotidien réalisé par la Municipalité pour conserver ses services et notamment les écoles, qui accueillent en moyenne 160 enfants répartis dans les classes maternelles et élémentaires"*, explique Alain Mary. *"Une population qui reconnaît aussi la qualité des infrastructures municipales, à l'instar du complexe sportif, mais également le dynamisme de la commune assuré par la trentaine d'associations domarinoises"*.

UNE SITUATION GÉOGRAPHIQUE PRIVILÉGIÉE

Aux confins de Bourgoin-Jallieu et de tous ses attraits économiques, commerciaux ou culturels, mais également proche de zones beaucoup plus naturelles avec des sites propices à l'évasion, Domarin profite d'une localisation idéale entre ville et campagne. *"Lorsque l'on vient habiter à Domarin, on y reste !"*, résume en une phrase le Maire. *"C'est pourquoi nous mettons souvent tout en œuvre pour construire de nouveaux habitats à l'image du lotissement qui sera livré en mars 2026, mais nous sommes malheureusement confrontés au manque de foncier pour nous étendre. Pour autant, nous restons également vigilants à ne pas trop densifier la commune afin qu'elle garde son âme et son cadre de vie si agréable"*. ●

▼

Malgré les mesures environnementales en vigueur et autres contraintes réglementaires, nous travaillons actuellement à la révision du PLU afin de trouver un nouveau souffle en matière de terrains constructibles et répondre ainsi à la demande de nouvelles familles souhaitant s'installer sur la commune

▲

Alain Mary,
Maire de Domarin

CARTE D'IDENTITÉ DE LA COMMUNE

- Population : 1 726 habitants*
- Les Domarinois
- Évolution de la population :
 - 2009 : 1 407 habitants
 - 2014 : 1 503 habitants
 - 2020 : 1 690 habitants
- Superficie : 3 km²
- Maire actuel : Alain Mary
- Environ 30 associations sur la commune

* Au 1^{er} janvier 2023 - Source : INSEE



RUY-MONTCEAU

LA CLASSIQUE DES ALPES JUNIORS : L'ÉPREUVE DES JEUNES TALENTS

Course. Cette année encore, la CAPI est partenaire de cette course de jeunes cyclistes de 130 km dont la 29^e édition se tiendra le 1^{er} juin 2024 au départ de Ruy-Montceau ! Un grand nombre d'équipes, tant étrangères que françaises, participent à cette manche de la coupe de France de la Fédération française de cyclisme. Un rendez-vous festif et populaire pour encourager les futures stars des pelotons.

TERRITOIRE CAPI

L'ALPES ISÈRE TOUR

Vélo. La célèbre épreuve cycliste, qui réunit amateurs et professionnels de France mais aussi des quatre coins du monde, se déroule désormais essentiellement en terre iséroise. La 33^e édition se disputera du 22 au 26 mai prochain avec cinq étapes en montagne et en plaine, dont une sur le territoire de la CAPI, de Val-de-Virieu à Saint-Savin, sur 142,9 km (23 mai). Les étapes sont assez courtes, ce qui promet un beau spectacle !



L'ISLE D'ABEAU

CORPORACE CAPI COURIR POUR RESSERRER LES LIENS

Course. C'est le plus grand circuit de course à pied inter-entreprises de France ! L'idée est simple : parcourir 6 kilomètres de course à pied pour développer l'esprit de cohésion et partager un moment de convivialité entre collègues. Le golf de la CAPI accueillera l'une des étapes de la Corporace le 27 juin prochain. Au programme : du sport bien sûr, mais également de nombreux challenges à relever et une soirée festive.

➤ **Inscriptions et informations :** www.corporace.fr





L'Isle d'Abeau
**FESTIVAL LES INSUL'AIR :
UNE PREMIÈRE !**

Autour de la célèbre Blues Party, rendez-vous devenu incontournable depuis 10 ans, la ville vibrera en musique autour de temps forts pendant deux jours : deux soirées concerts dans les jardins du Millé (payantes) et une journée de spectacles gratuits et accessibles à tous, le samedi, dans le Parc Saint-Hubert. Venez découvrir la musique dans tous ses états autour de spectacles et d'initiations pour tous.
➤ **Vendredi 7 juin, à partir de 17h, et samedi 8 juin, dès 10h. Parc Saint-Hubert et jardins du Millé.**

Vaulx-Milieu
FÊTE DE L'ÉTÉ

Démonstrations par nos associations Animation musicale par 3 groupes différents : Pitchi, Lomnouvo Pop Française, Orok.
➤ **Samedi 8 juin sous la Halle à partir de 19h**



Saint-Quentin-Fallavier
**FESTIVAL "RETOUR DANS LES
ANNÉES 80"**

Plongez dans l'ambiance électrisante des années 80 ! Ciné plein air, concert, discothèque, exposition, ateliers jeux, food court...
➤ **Vendredi 24 et samedi 25 mai, sur le site de Tharabie et au Médian.**
Infos et réservations : www.st-quentin-fallavier.fr



Saint-Quentin-Fallavier
LES OLYMPIADES MÉDIÉVALES
Une immersion en famille mêlant reconstitution historique et esprit des Jeux olympiques !
➤ **Samedi 22 juin, de 14h à 18h, et dimanche 23 juin, de 10h30 à 18h, à la Maison forte des Allinges. Taverne et petite restauration sur place.**

Bourgoin-Jallieu
**VERNISSAGE DE L'EXPOSITION
"CARNET DE BAL"**
Évolution des costumes de 1780 à 1880. De Marie-Antoinette à l'impératrice Eugénie...
➤ **Vendredi 24 mai, à 18h30, au musée de Bourgoin-Jallieu.**

Bourgoin-Jallieu
**PRÉSENTATION DE LA SAISON DU
THÉÂTRE JEAN VILAR**
➤ **Judi 30 mai, à 19h, à la Salle polyvalente.**

Bourgoin-Jallieu
FITDAYS
Initiation au triathlon, aquathlon relais enfant-parent.
➤ **Samedi 8 juin au parc des Lilattes**

Bourgoin-Jallieu
JOURNÉE SPORT ET HANDISPORT
Dans le cadre de Terre de jeux 2024.
➤ **Samedi 22 juin au parc des Lilattes.**

Sérézin-de-la-Tour
FÊTE DE LA MUSIQUE
Organisée par l'association Quinsonn'Action, avec les groupes Copycats et Zikanou. Musique pop-rock des années 80 et 90.
➤ **Vendredi 21 juin, à partir de 19h, sur la place de la mairie**

La parole est aux élus de la majorité et de l'opposition

> LA CONFIANCE NUMÉRIQUE

Face au développement de nos usages numériques, les dérives se multiplient ! C'est le cas des attaques informatiques et des violations de données à caractère personnel. Car ce n'est pas de la science-fiction ; nos collectivités peuvent être la cible de cette criminalité d'un genre nouveau qui paralyse et impacte nos services.

Pour contrer et réduire l'impact d'une cyberattaque ou d'une violation de données, il convient de développer de la "confiance numérique" au sein de nos organisations.

Nous disposons de deux axes de travail : l'accompagnement des services et des communes sur la mise en conformité du Règlement Général de la Protection des Données (RGPD) et la mise en place d'une politique de cybersécurité.

Sur le 1^{er} volet, il s'agit de répondre à une obligation réglementaire qui demande aux organisations de respecter certaines obligations dans le traitement ou la collecte des données à caractère personnel.

Sur le 2^e, le responsable de la sécurité des systèmes d'information (RSSI) met en place notre politique de Cybersécurité. L'Agence Nationale de la Sécurité des Systèmes d'Information (ANSSI) accompagne les organisations dans la lutte contre les cyberattaques et le RSSI mobilise les agents (sensibilisation et formation).

C'est un travail de longue haleine qui combine des mesures techniques, organisationnelles, juridiques et éducatives à l'échelle des 900 agents de la CAPI :

- Sur le plan technique, l'idée est de faire évoluer les systèmes de sécurité.
- Sur le plan des usages numériques, l'idée est de sensibiliser les agents afin qu'ils s'approprient les bonnes pratiques.

Voici donc les deux piliers indispensables à la sécurité numérique ; ils sont les garants de notre efficacité au service de nos habitants et de notre territoire.

Christine Sadin, Vice-présidente déléguée à la Stratégie numérique, nouveaux usages et politiques contractuelles supra communautaires

> L'ENGAGEMENT DANS LA TRANSITION ÉCOLOGIQUE N'A PAS DE COULEUR POLITIQUE

En propos introductif, je souhaiterais citer notre Président, Jean PAPADOPULO : *"Nous déterminons notre futur par la manière dont nous vivons notre présent"*.

La CAPI propose des solutions durables et rationnelles que nous mettons en œuvre en bonne intelligence avec l'ensemble des acteurs de notre territoire.

Nous prenons des mesures fortes afin de promouvoir des modes de production et de consommation plus responsables. Nous avons optimisé et rénové nos infrastructures et nos bâtiments, baissé notre consommation énergétique (par la pratique du "relamping" ou de l'extinction nocturne), augmenté notre production d'énergies renouvelables, enrichi notre offre de mobilités douces (vélos à assistance électrique, autocars rétrofités) ...

Résultat, la CAPI a été labellisée "territoire à énergie positive" ; une distinction amplement méritée !

Nous avons également obtenu le label CLIMAT-AIR-ENERGIE 2 étoiles, un label qui récompense les collectivités qui prennent en compte les enjeux climat-air-énergie dans leurs politiques publiques. La transition écologique est un sujet majeur que la CAPI a pris à bras le corps depuis de très nombreuses années.

L'engagement dans la transition écologique n'a pas de couleur politique, c'est l'affaire de tous, et la CAPI le prouve. Pour un avenir meilleur, et une transition écologique partagée, continuons ensemble les efforts que nous faisons chaque jour.

Daniel WAJDA,

Conseiller communautaire délégué à la transition énergétique et lutte contre les pollutions

> BUDGETS 2024 DE LA CAPI, 195 M€ ET APRÈS ?

La CAPI a adopté ses budgets pour 2024 le 28 mars pour un montant total de 195 M€. Le budget principal s'élève à 125,87 M€ pour le fonctionnement et 40,18 M€ pour l'investissement. Les sommes sont importantes, mais la CAPI ne profite pas de ce levier financier pour mieux accompagner les citoyens de notre agglomération : pas d'actions en direction des étudiants (logements, amélioration des conditions d'études), contraintes sur le personnel (baisse tendancielle des emplois au sein de la CAPI), etc.

Par ailleurs le budget Transports sera de 15,9 M€, mais toujours aucun engagement en faveur de la gratuité (partielle ou totale), à laquelle s'oppose toujours le Vice-Président délégué au transport.

Enfin, les budgets Eau et Assainissement se montent à un total de 12,4 M€. Nous regrettons que la tarification sociale de l'eau ne soit toujours pas à l'ordre du jour pour la majorité de la CAPI. Une étude serait en cours.

Le groupe des élus d'opposition de gauche Ensemble pour demain a voté contre le budget principal et le budget annexe transport-mobilité.

Nous restons déterminés à porter la voix des citoyens de notre agglomération en faveur d'un meilleur service public.

Michaël Aydin, David Cicala, Damien Perrard, Aïcha Sagiroglu, Jean-Noël Salmon

Conseillers communautaires, Groupe Ensemble pour demain

Le • SCÈNES DE LA CAPI
Vellein

Biennale de

OLYMPIADES

28 MAI
AU 9 JUIN
2024



En 2024, ouvrons grand
les Olympiades du cirque !

levellein.capi-agglo.fr

CAPi
Communauté
d'Agglomération
Porte de l'Isère


**PRÉFÈTE
DE LA RÉGION
AUVERGNE-
RHÔNE-ALPES**
*Liberté
Égalité
Fraternité*

 **La Région**
Auvergne-Rhône-Alpes

isère Scène
ressource
en Isère
LE DÉPARTEMENT

CONSERVATOIRE HECTOR BERLIOZ

CONSERVATOIRE À RAYONNEMENT DÉPARTEMENTAL

RÉVÈLE TON TALENT



Inscriptions du 8 au 26 mai 2024



Inscriptions et renseignements :
04 74 93 54 05 / conservatoire@capi38.fr

conservatoire.capi-agglo.fr

CAPI
Communauté
d'Agglomération
Porte de l'Isère