

BERGER

Accusé de réception – Ministère de l'intérieur

8175047

Acte Certifié exécutoire

Envoi Préfecture : 09/11/2022
Retour Préfecture : 09/11/2022

ACCORD AMIABLE D'AUTORISATION DE PASSAGE /

DE

Département de l'Isère

Commune de **Ruy Montceau**

Je soussigné : INDIVISION **Rodrigues Aida / Vitor** / BEAUX Jean Paul / Fany

Tel : 06 03 08 37 48

Adresse : 95 RUE DE LA RATELLE
38 300 Ruy Montceau

Né le : 19 novembre 1979 / 09 janvier 1981 à Viana do Castelo Portugal

Ci-après désignés sous le vocable « **Les Propriétaires** »

(En cas d'Indivision, inscrire la suite sur papier libre)

La Communauté d'agglomération Porte de l'Isère

Ci - après désignée sous le vocable « La Capi »

Sollicite le droit d'implantation d'une conduite souterraine d'eau usée.

Tableau de la (des) parcelle(s) concernée(s) :

Désignation cadastrale	Lieu-dit	nature	Longueur traversée en ml	Emprise de Servitude (Longueur traversée X 3m)
AS 433	LA CROUZE	Chemin d'accès	3 ml et 1 regards de visite	9 m ²

Après avoir pris connaissance du tableau qui précède, « **Les Propriétaires** » déclarent consentir une autorisation d'implantation en sous-sol, d'une conduite d'eau usée, ainsi que ses accessoires.

Sur une bande de 3 m de large grevée de servitude, aucune construction, aucun remblai ou défonçage de terrain, ne pourront être effectués.

Aucun frais lié au chantier ne seront réclamés aux propriétaires. Aucune contre partie de cette servitude à la collectivité publique (CAPI) ne sera consentie.

Dans le cas ou « **Les Propriétaires** » céderaient tout ou partie de la (des) parcelle(s) avant que la présente ait été réitérée, il s'engage à faire inscrire dans l'acte portant transfert de propriété, la servitude ainsi consentie.

Le présent accord amiable sera réitéré sous la forme authentique à la charge de **La Capi**, et publié à la conservation des hypothèques compétente territorialement.

Les Propriétaires déclarent

- que le notaire ayant établi le dernier acte authentique concernant la ou les parcelles, est Maître :

SCP Dejean Jacques

81 Avenue Professeur Tixier

38 300 Bourgoin Jallieu

Clauses et conditions particulières devant être reproduites dans l'acte authentique :

Fait, à **Ruy**

le **5-10-22**

en 3 exemplaires

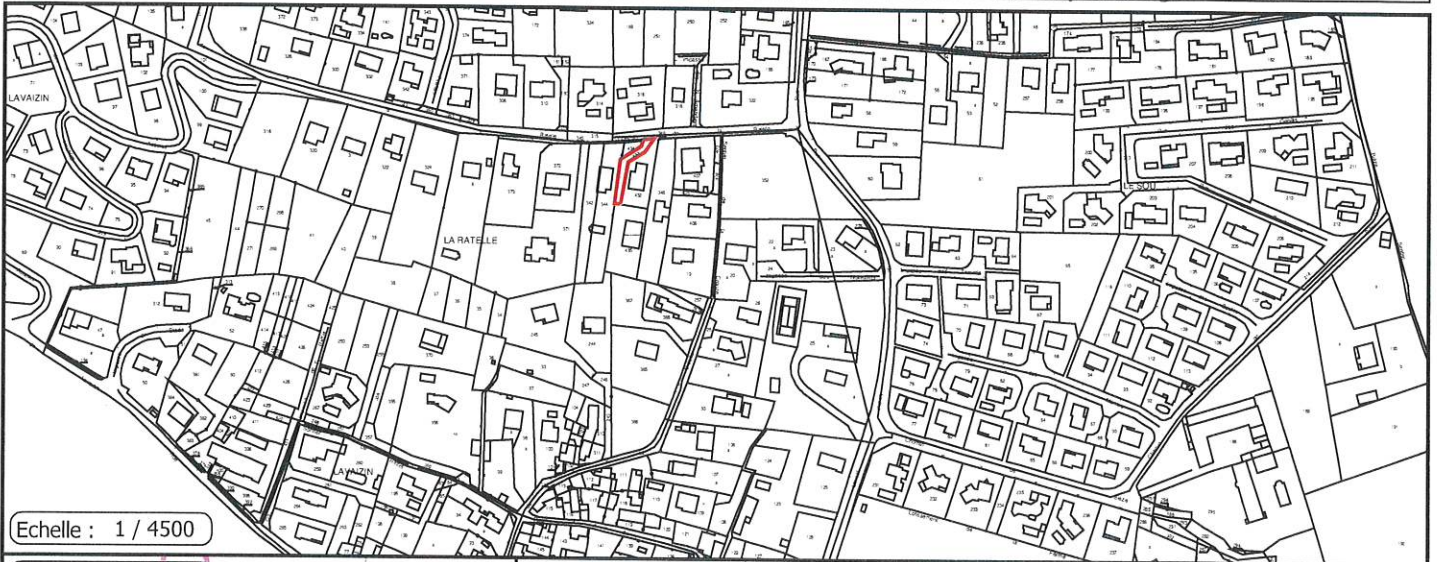
La Capi

Les PROPRIETAIRES

Rodrigues Aida
Rodrigues Vitor

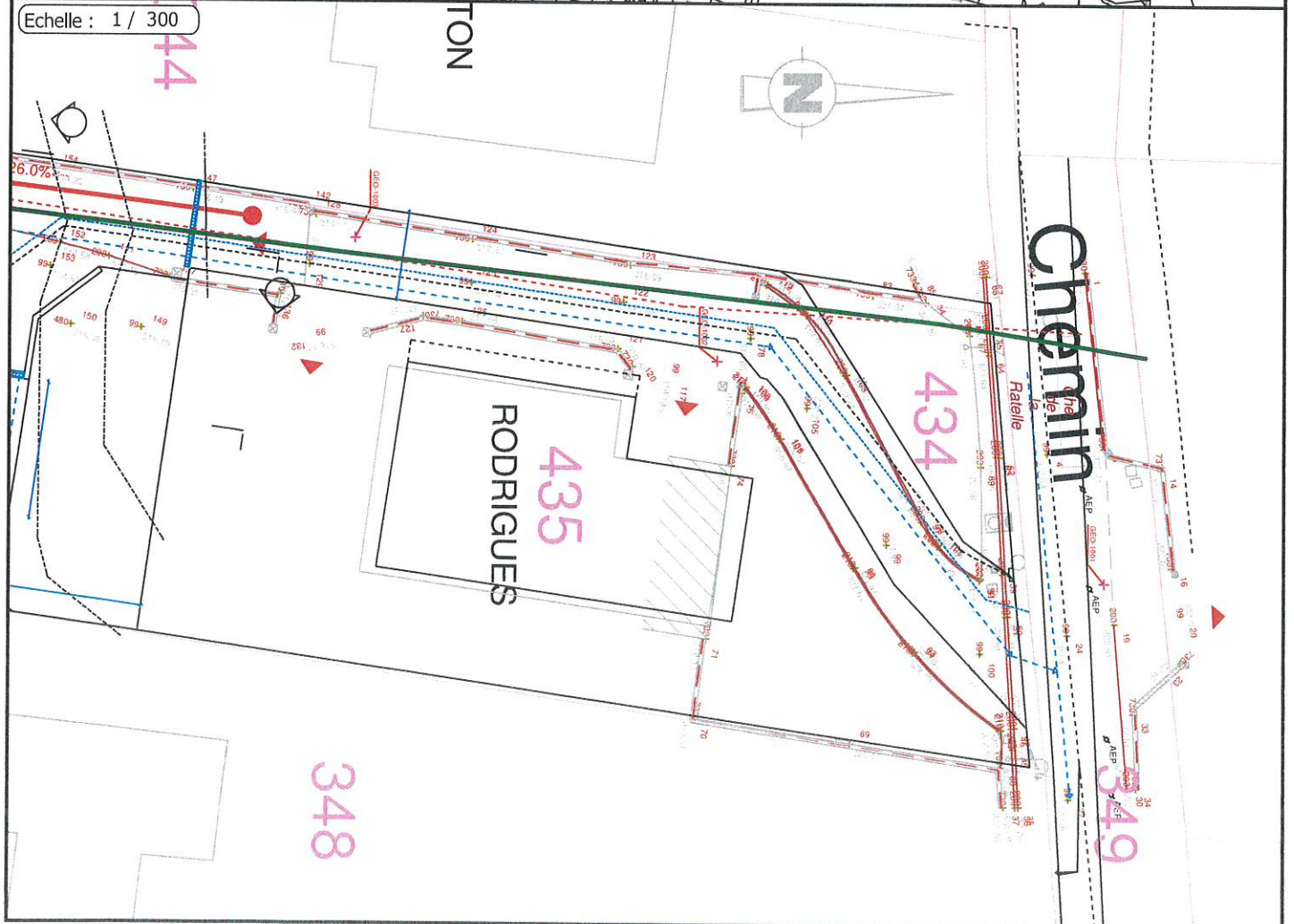
R.A
R.V

LEGENDE	INFORMATIONS PARCELLAIRES	OBSERVATIONS
<p>EXISTANT</p> <ul style="list-style-type: none"> ----- Réseau eaux pluviales ----- Réseau eaux usées ----- Réseau unitaire ----- Réseau eau potable <p>PROJETE</p> <ul style="list-style-type: none"> ----- Conduite eaux usées ----- Conduite eaux pluviales 	<p>Propriétaire : INDIVISION M.RODRIGUES/M.BEAUX</p> <p>Adresse : 7, rue de la Ratelle 38300 RUY-MONTCEAU</p> <p>Coordonnées : 06-03-08-37-48</p> <p>Contact et qualité :</p>	<p>Eaux usées :</p> <ul style="list-style-type: none"> - Type de canalisation : DN 200 Fonte - Longueur 3 m - Creation de 1 regard <p>Eaux pluviales :</p> <ul style="list-style-type: none"> - Type de canalisation : DN 200 PVC - Longueur 30 m <p>Date et Signature</p> <p><i>Rodrigues Aida</i> <i>RODRIGUES VITOR</i></p>



Echelle : 1 / 4500

Echelle : 1 / 300



R.A

BERGER

ACCORD AMIABLE D'AUTORISATION DE PASSAGE / PROMESSE DE SERVITUDE

Département de l'Isère

Commune de **Ruy Montceau**

Je soussigné : INDIVISION Rodrigues Aida / Vitor / **BEAUX Jean Paul / Fany**

Tel : 06 03 08 37 48

Adresse : 95 RUE DE LA RATELLE

38 300 Ruy Montceau

Né le : 19 novembre 1979 / 09 janvier 1981 à Viana do Castelo Portugal

Ci-après désignés sous le vocable « **Les Propriétaires** »

(En cas d'Indivision, inscrire la suite sur papier libre)

La Communauté d'agglomération Porte de l'Isère

Ci - après désignée sous le vocable « La Capi »

Sollicite le droit d'implantation d'une conduite souterraine d'eau usée.

Tableau de la (des) parcelle(s) concernée(s) :

Désignation cadastrale	Lieu-dit	nature	Longueur traversée en ml	Emprise de Servitude (Longueur traversée X 3m)
AS 433	LA CROUZE	Chemin d'accès	3 ml et 1 regards de visite	9 m ²

Après avoir pris connaissance du tableau qui précède, « **Les Propriétaires** » déclarent consentir une autorisation d'implantation en sous-sol, d'une conduite d'eau usée, ainsi que ses accessoires.

Sur une bande de 3 m de large grevée de servitude, aucune construction, aucun remblai ou défonçage de terrain, ne pourront être effectués.

Aucun frais lié au chantier ne seront réclamés aux propriétaires. Aucune contre partie de cette servitude à la collectivité publique (CAPI) ne sera consentie.

Dans le cas où « **Les Propriétaires** » céderaient tout ou partie de la (des) parcelle(s) avant que la présente ait été réitérée, il s'engage à faire inscrire dans l'acte portant transfert de propriété, la servitude ainsi consentie.

Le présent accord amiable sera réitéré sous la forme authentique à la charge de **La Capi**, et publié à la conservation des hypothèques compétente territorialement.

Les Propriétaires déclarent

- que le notaire ayant établi le dernier acte authentique concernant la ou les parcelles, est Maître :

SCP Dejean Jacquet

81 Avenue Professeur Tixier

38 300 Bourgoin Jallieu

Clauses et conditions particulières devant être reproduites dans l'acte authentique :


La Capi

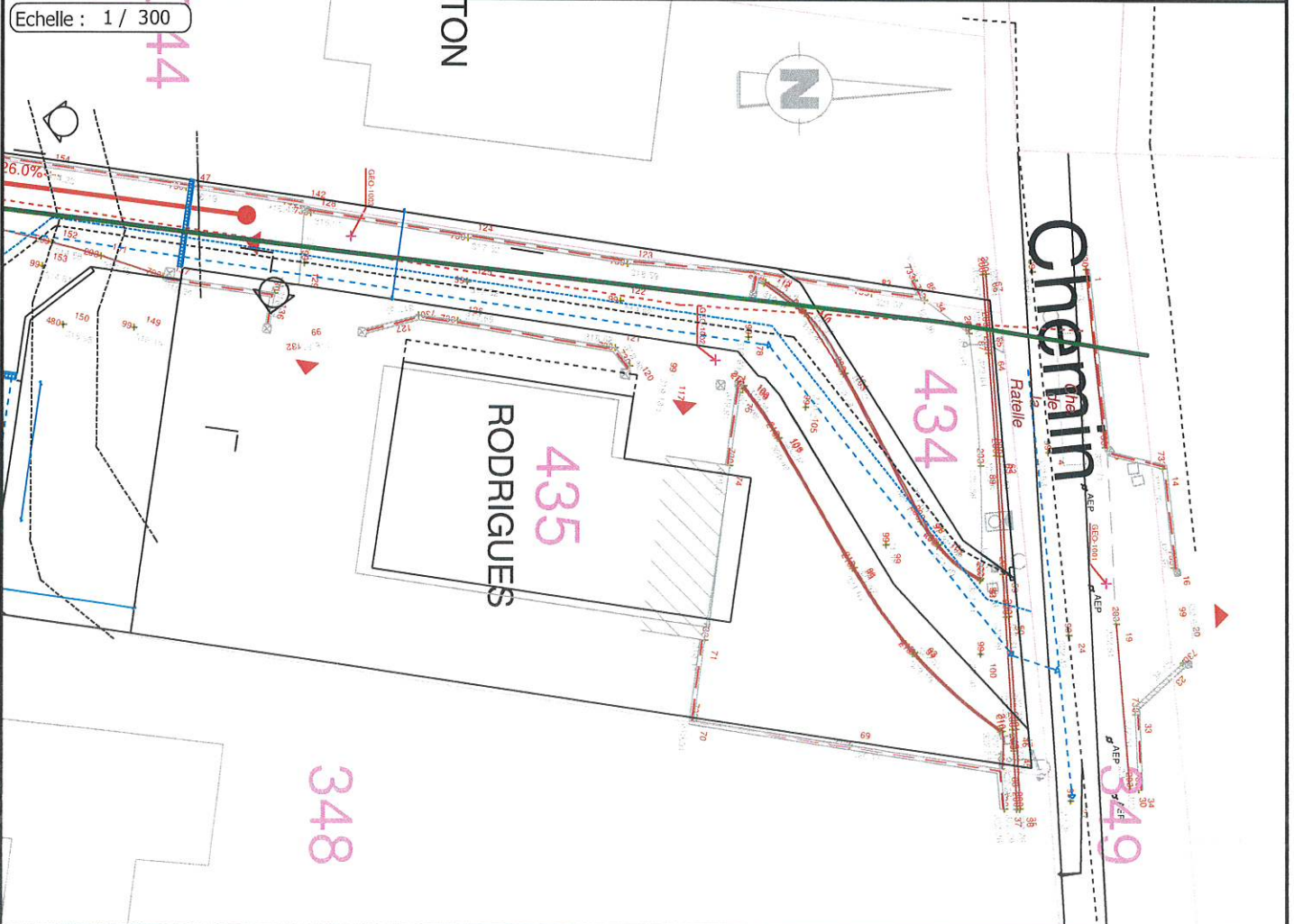
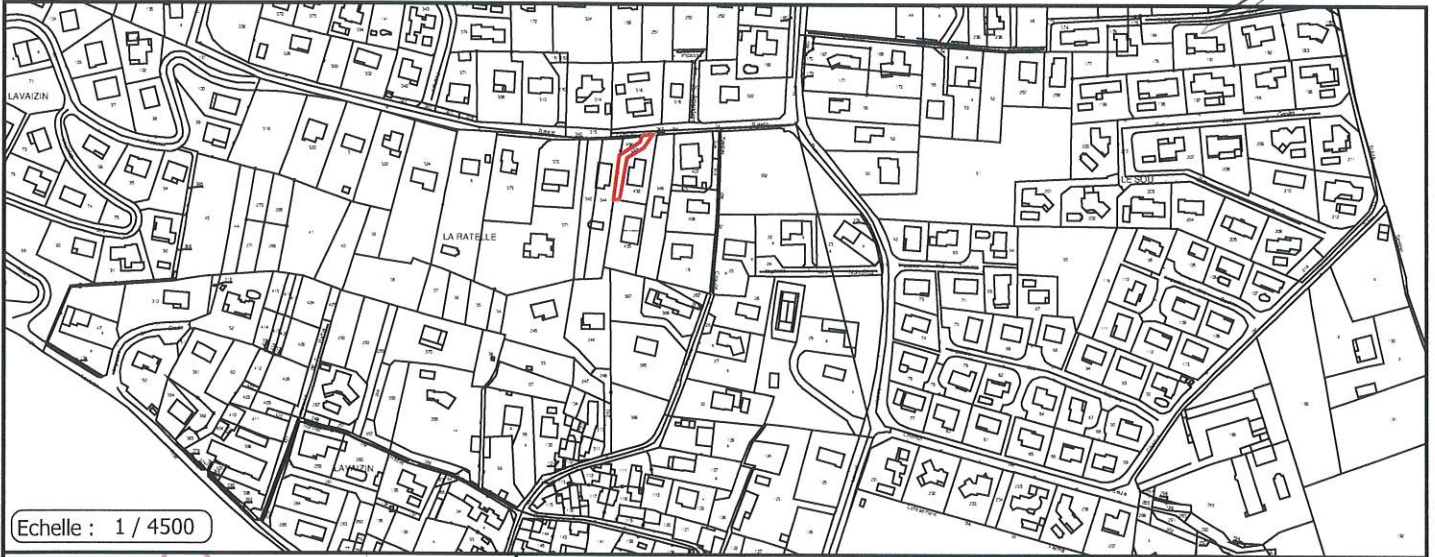
Fait, à *Ruy*

le *04/10/22*

en 3 exemplaires

Les PROPRIETAIRES

LEGENDE	INFORMATIONS PARCELLAIRES	OBSERVATIONS
<p>EXISTANT</p> <ul style="list-style-type: none"> ----- Réseau eaux pluviales ----- Réseau eaux usées ----- Réseau unitaire ----- Réseau eau potable <p>PROJETE</p> <ul style="list-style-type: none"> ----- Conduite eaux usées ----- Conduite eaux pluviales 	<p>Propriétaire : INDIVISION M.RODRIGUES/M.BEAUX</p> <p>Adresse : 7, rue de la Ratelle 38300 RUY-MONTCEAU</p> <p>Coordonnées : 06-03-08-37-48</p> <p>Contact et qualité :</p>	<p>Eaux usées :</p> <ul style="list-style-type: none"> - Type de canalisation : DN 200 Fonte - Longueur 3 m - Creation de 1 regard <p>Eaux pluviales :</p> <ul style="list-style-type: none"> - Type de canalisation : DN 200 PVC - Longueur 30 m <p>Date et Signature</p>
		



Département de l'Isère



CABINET MERLIN
GROUPE MERLIN
Ingénieurs Conseils
Siège
6, rue Grolée - 6929 LYON Célex 02
Téléphone : 04.72.32.56.00
Télécopie : 04.78.38.37.85

Agence de Lyon
TECHNIPARK 2 - Bâtiment D
25, rue Saint-Jean de Dieu
69007 LYON Cedex 07
Téléphone : 04.72.56.97.10
Télécopie : 04.72.56.97.11
Internet : www.cabinet-merlin.fr

Extension du réseau EU - Secteur Crouze
Convention de passage
Date : 01/06/2022
Fichier : Ruy - Crouze - Extension privée.msa

Commune de RUY-MONTCEAU
Rue : Chemin de la Ratelle
Section cadastrale : AS
Parcelle : 433
Parcelles associées :

LEGENDE

- | | |
|-----------------------------|-------------------------------|
| EXISTANT | PROJETE |
| ----- Réseau eaux pluviales | ----- Conduite eaux usées |
| ----- Réseau eaux usées | ----- Conduite eaux pluviales |
| ----- Réseau unitaire | |
| ----- Réseau eau potable | |

INFORMATIONS PARCELLAIRES

Propriétaire : INDIVISION M.RODRIGUES/M.BEAUX
Adresse : 7, rue de la Ratelle 38300 RUY-MONTCEAU
Coordonnées : 06-03-08-37-48

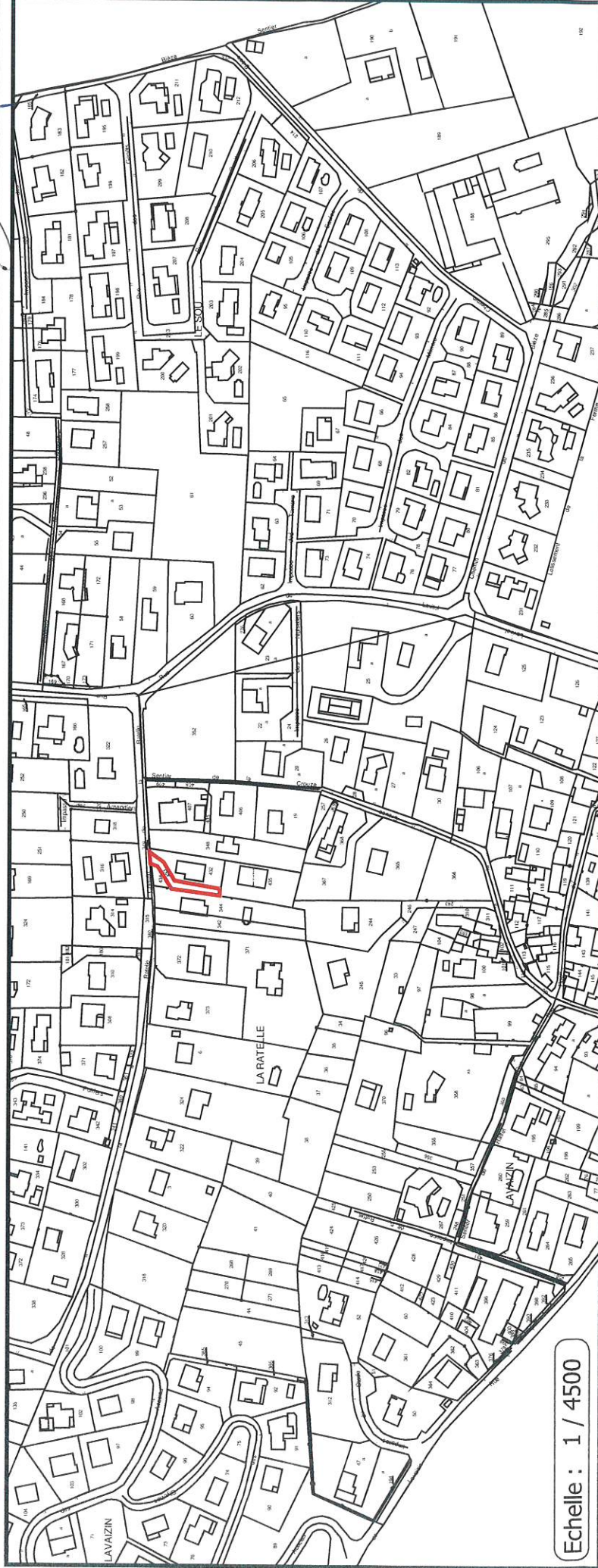
OBSERVATIONS

Eaux usées :
- Type de canalisation : DN 200 Fonte
- Longueur 3 m
- Creation de 1 regard
Eaux pluviales :
- Type de canalisation : DN 200 PVC
- Longueur 30 m

Contact et qualité :

Date et Signature

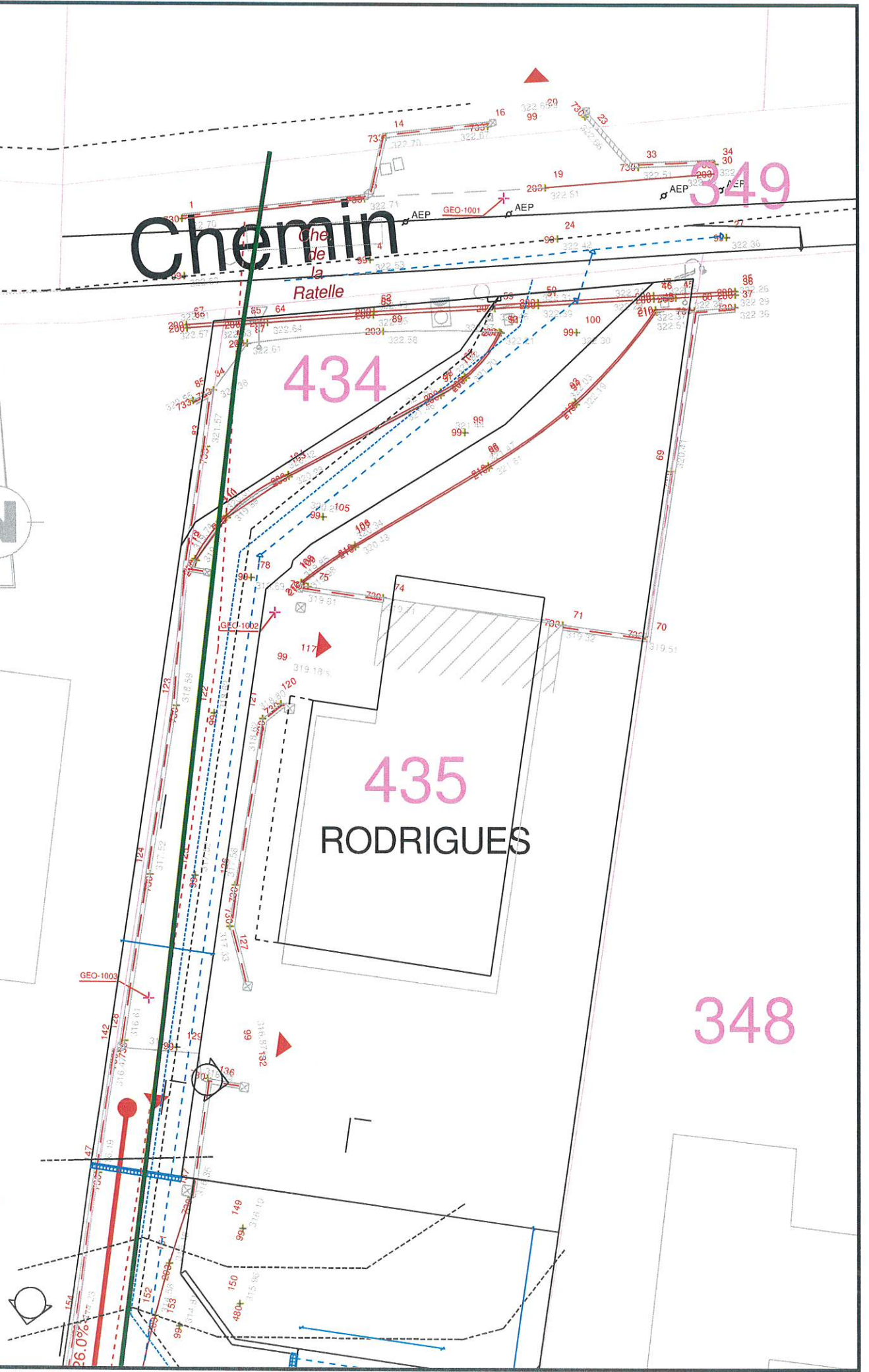
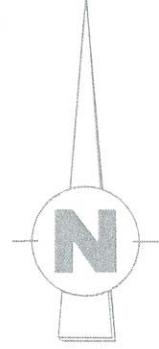
Signature



Echelle : 1 / 4500

Echelle : 1 / 300

TON



fb 3/17