

# ICI L'AGGLO

Magazine d'information de la Communauté  
d'Agglomération Porte de l'Isère  
n°7 • HIVER 2010-2011

## Vivre ici, construire durable




# SOMMAIRE



p.2



p.12



p.19



p.20



p.26



p.32

## AGGLO OUVERTE

### 02 • DOSSIER :

Construction durable, les atouts de notre territoire

### 08 • Vivre ensemble demain : l'éclairage du SCoT

### 10 • SIMI et G4 ; la métropole avance

## AGGLO VIVANTE

### 11 • La CAPI aux côtés des entreprises qui s'installent

### 12 • La carte OÛRA arrive ici

### 14 • La direction des Infrastructures

## DE CI DE LÀ

### 16 • Courez !

## AGGLO VIVANTE

### 18 • L'insertion sociale sur les quartiers rénovés

### 19 • La 6<sup>e</sup> piscine rouvre ses bassins

### 20 • Les 10 ans de la médiathèque de Meyrié

### 22 • Programme culturel

## VUES D'ICI

### 24 • Crachier

### 25 • Vaulx-Milieu

## AGGLO DURABLE

### 26 • Le Plan Climat en actions

## LIEUX DE LÀ, GENS D'ICI

### 28 • Les Moulins du Bion et la Banette

### 29 • Daniel Pelligra, ethnologue et voyageur

## ICI, MAINTENANT

### 30 • Les brèves

## PAR ICI

### 32 • Site internet de la capi : 1 an

**CAPI**  
L'AGGLO



ICI L'AGGLO  
est une publication  
éditée par la CAPI.

Numéro 7  
hiver 2010-2011

ISSN : 2104-5461

Communauté  
d'Agglomération Porte de  
l'Isère (CAPI)  
17 avenue du Bourg  
38081 L'Isle d'Abeau cedex  
Tel : 04 74 27 28 00  
Fax : 04 74 27 69 00  
capi@capi38.fr  
www.capi-agglo.fr

Direction de la Publication :  
Le Président de la CAPI  
Directrice de la Rédaction :  
Yasmina Hattabi  
Iconographie :  
Aurélie Fremion  
Rédaction, création  
graphique, mise en page :  
www.ligneovale.fr

Impression : Imprimerie  
Cusin, Bourgoin-Jallieu  
Crédit photos : service  
communication de la CAPI,  
Christian Chevallier, X,  
(autres mentions sur les  
photos).  
Photo de Une : C. Chevallier  
Portfolio : C. Chevallier,  
Hlegac, V. Guerrier

# Demain se construit aujourd'hui



La finalité du développement durable est de trouver un équilibre cohérent et viable entre ses trois composantes : écologique, économique et sociale. À mi-mandat, il nous semble important de rappeler que notre ambition et notre politique sont résolument tournées vers cet objectif de durabilité. Ainsi, en 2010, l'engagement de la CAPI s'est notamment illustré par le lancement du Plan Climat Énergie Territorial. En plus des actions impulsées dans nos communes, la CAPI a montré l'exemple par la mise en place d'outils en interne, pour progresser au quotidien.

En 2011, c'est sur le volet économique via l'éco-construction que la CAPI entend donner de l'ampleur à sa politique de développement durable. Le dossier de ce numéro est consacré à cette thématique, avec la volonté de montrer que notre territoire hérite d'une histoire riche en expérimentations et qu'il concentre aujourd'hui tous les savoir-faire en la matière.

Un éco-territoire travaille aussi sur les politiques de mobilité. L'amélioration du réseau de transports en commun (nouvelle billettique, refonte du réseau) doit offrir des alternatives au tout-voiture. Enfin, le volet social n'est pas oublié, avec des actions qui favorisent l'insertion. Comment vivrons-nous ici demain ? Une question dont le SCoT (Schéma de Cohérence Territoriale) s'est saisi et qui recouvre des aspects bien concrets de notre quotidien. Demain, nous habiterons différemment, nous nous déplacerons différemment, nous consommerons différemment. Et tout cela se construit aujourd'hui.

Meilleurs voeux.



AGGLO  
OUVERTE

# Terre d'expérimentations de solutions constructives

© VILLE DE L'ISLE D'ABEAU - ECOQUARTIER CHAMPOULANT - SUITE EUROPEAN 10 - Architectes MOOTZ et PELLE - Aménageur EPANI

Notre territoire a une histoire et une géographie : une histoire avec des expérimentations et des réalisations innovantes qui fournissent des retours d'expérience et un héritage. Une géographie avec une concentration ici d'acteurs de l'ensemble de la filière de la construction, de la recherche à la mise en œuvre de solutions innovantes et opérantes. Aujourd'hui, le Nord-Isère s'organise pour mettre en valeur ses savoir-faire. Son ambition : devenir une référence en matière de construction durable, à l'échelle européenne.

Les termes sont pluriels, éco-construction, construction durable, solutions constructives, mais la volonté ici des élus et des acteurs est unique : faire reconnaître la valeur du Nord-Isère en tant que terre d'expérimentations et de réalisations.

Quelle que soit sa portée, cette ambition sera assortie d'effets bénéfiques pour ses habitants et contribuera à créer un territoire durable.

## Le contexte, les enjeux

Tous les territoires s'intéressent aux constructions durables, contexte oblige. L'habitat (construction, rénovation ou fonctionnement) est le premier consommateur avec 45 % de l'utilisation hexagonale. Il est aussi la deuxième source d'émission de gaz à effet de serre avec 25 % du total des émissions. Et dans la mesure où les bâtiments ont une durée de vie élevée, il s'agit d'effectuer des choix de conception ou de rénovation aux conséquences durables sur l'homme et son environnement, dès maintenant.

### GRENELLE 1 ET 2

Évidemment, les pouvoirs publics se sont saisis de la question, avec des politiques visant à réduire de façon significative les atteintes à l'environnement des ouvrages déjà bâtis et à bâtir : Grenelle 1 de l'environnement adopté en juin

2009, avec des incitations fiscales pour encourager la construction durable (Eco-Prêt à Taux zéro,...) ; Grenelle 2, promulgué le 12 juillet dernier, avec un engagement réaffirmé et un plan bâtiment ambitieux. En 2012, tous les nouveaux bâtiments seront BBC (basse consommation), en 2020, ils seront à énergie positive. De leur côté, les bâtiments de l'État et de ses établissements publics ambitionnent de réduire d'ici 2020 leurs consommations énergétiques d'au moins 40 % et les émissions de gaz à effet de serre de 50 %. Présentée en juillet dernier par Jean-Louis Borloo, alors Ministre de l'environnement, la nouvelle Règlementation Thermique (RT 2012) est un des outils de cette politique. Elle a pour objectif de généraliser les bâtiments basse consommation. Elle sera applicable à tous les permis de construire déposés à partir du 1<sup>er</sup> juillet 2011 pour les bâtiments neufs tertiaires

Défini en 1987 par Mme Gro Harlem Brundtland, alors Premier Ministre norvégien, le développement durable consiste à répondre « aux besoins du présent sans compromettre la capacité des générations futures à répondre aux leurs ».

## AGGLO OUVERTE

puis aux autres bâtiments au 1er janvier 2013. Elle se traduit par une exigence de résultats au sujet notamment de l'efficacité énergétique du bâti et de la réduction de la consommation d'énergie. C'est demain.

### UN SOUTIEN CONCRET

Lors de son Conseil communautaire du 14 décembre dernier, la CAPI a validé un soutien financier au projet porté par une entreprise de notre territoire, Parexlanko à Saint-Quentin-Fallavier. Baptisé PAREX-IT, ce projet concerne le développement d'un nouvel enduit d'isolation thermique monocouche, utilisable en rénovation comme en construction neuve ; une future innovation constructive. Cet accompagnement témoigne de la volonté de la CAPI de soutenir des projets de collaboration concrète entre des industriels et des laboratoires, visant à développer de nouveaux produits générateurs de valeur et de richesse pour le territoire.

### UNE NOUVELLE LOGIQUE

De leur côté, les acteurs de la construction se sont organisés, souvent en lien avec les collectivités territoriales, pour accompagner la filière dans cette adaptation. Le secteur de la construction doit en effet engager une véritable rupture technologique dans le neuf et accélérer la rénovation thermique du parc ancien. «Tous les bâtiments, de la maison individuelle au projet immobilier complexe, peuvent entrer dans une logique de construction durable, qu'il s'agisse de neuf ou de rénovation», relève Jean Papadopoulos, Vice-président de la CAPI.

Certes, un projet de construction durable est généralement plus onéreux qu'un projet classique mais le retour sur investissement provient des économies d'énergies générées. De plus, il procure un meilleur confort pour les occupants et des effets bénéfiques sur leur santé, ce qui répond aussi à la philosophie du développement durable, celle d'améliorer la vie des citoyens.

**BBC** : Basse consommation. Pour les logements neufs, la norme fixe une exigence énergétique de 50 kWh d'énergie primaire par m<sup>2</sup> et par an.

**HQE** : Haute Qualité Environnementale, démarche de construction basée sur 14 cibles dans 4 domaines (éco-construction, éco-gestion, confort, santé).



▲ Hier, le domaine de la terre (Villefontaine), aujourd'hui, la recherche sur les matériaux (laboratoires Vicat et Lafarge) et des constructions durables qui se multiplient dans notre territoire ; c'est toute une filière qui avance...

# Les atouts de notre territoire

Le Nord-Isère a été identifié comme un territoire à enjeux en matière de construction durable. «Le Nord-Isère est une terre d'expérimentations et de réalisations, résume Annick Arnold, Vice-président de la CAPI. Il porte une histoire forte, qui le nourrit encore aujourd'hui.» À commencer par une tradition en terre dauphinoise, où 80 % des maisons construites avant 1950 l'ont été en pisé. S'est ensuite déroulée ici l'expérience de la Ville Nouvelle au début des années 1970. Créé en 1985 à Villefontaine, le domaine de la terre a aussi représenté une expérimentation remarquable ; comportant 65 logements répartis sur 2,2 hectares, ce site est depuis 2008 classé parmi les 45 trésors du développement durable de Rhône-Alpes.

## TOUS LES ACTEURS SONT PRÉSENTS

Aujourd'hui, notre territoire concentre tous les acteurs de la filière construction, depuis les établissements de formation jusqu'aux industriels et artisans.

Le secteur matériaux et innovations constructives représente environ 4 000 emplois dans le Nord-Isère. Il compte des leaders mondiaux (400 personnes dans le laboratoire de recherches cimentières du groupe Vicat à L'Isle d'Abeau, 500 personnes au centre de recherche mondial du groupe Lafarge à Saint-Quentin-Fallavier) et des PMI sur des marchés de niche ; DMD (Champier) intervient en conseil en modélisation de la construction durable, Xella (Bourgoin-Jallieu) fabrique du béton cellulaire, Parexlanko (L'Isle d'Abeau) a mis au point le premier mortier colle sans poussière.

Ces acteurs se sont fédérés au sein du Pôle Innovations Constructives, animé par la CCI Nord Isère, pour porter une dynamique d'ensemble. «La force du PIC est de représenter l'ensemble de la filière et de faire dialoguer des cabinets d'architectes et des bureaux d'études avec des industriels», observe Pierre-Olivier Boyer, Président du PIC. Le Pôle travaille sur tous les matériaux, il intervient de la conception (recherche) à la réalisation (construction). L'objectif est bien concret et vise notamment à pouvoir offrir aux habitants, demain, des solutions constructives qui soient accessibles dans tous les sens du terme.

## FORMER LES FUTURS BÂTISSEURS

Pour animer une filière, il est également important de compter sur les ressources de formation. Le CFA-BTP de Bourgoin-Jallieu compte 800 ap-

**Maison passive :** les besoins de chauffage doivent être inférieurs à 15 kWh/m<sup>2</sup> par an (soit 20 fois moins qu'un logement français moyen) et les besoins en énergie primaire (chauffage, électricité...) doivent être inférieurs à 50kWh/m<sup>2</sup> par an.

**Maison positive :** non seulement la maison dite « positive » ne consomme pas d'énergie mais elle en produit, notamment grâce à des dispositifs de captage d'énergies renouvelables.



## ICI LE NORD-ISÈRE, À VOUS SHANGHAI !

Dans le cadre de l'Exposition universelle de Shanghai (mai-octobre 2010), le pavillon Rhône-Alpes faisait partie des 15 projets retenus par les organisateurs chinois, parmi 117 candidatures mondiales. Plusieurs membres du Pôle Innovations Constructives ont participé concrètement à son édification. Ce pavillon représente une belle vitrine de mise en valeur de nos savoir-faire en matière d'innovations constructives... et durables puisque le bâtiment sera conservé au-delà de l'Exposition Universelle.

## AGGLO OUVERTE



© 2010 Les Grands Ateliers

### EN ESPAGNOL, LE TATOU S'APPELLE ARMADILLO

L'Armadillo Box est une maison solaire zéro énergie, créée pour le concours Solar Decathlon Europe 2010, une compétition étudiante. Inspirée du mode de fonctionnement de l'animal tatou (carapace épaisse, résistance aux facteurs météo), Armadillo Box est une construction autonome sur le plan énergétique. Ce prototype a été mis au point par une équipe pluridisciplinaire d'étudiants, en partenariat avec l'Institut de l'Énergie Solaire et les Grands Ateliers situés à Villefontaine. Cette ingénieuse réalisation trouvera sans doute d'autres prolongements.

Plus d'infos sur [www.solardecathlon.fr](http://www.solardecathlon.fr)

une extension va être construite... un bâtiment Basse consommation bien sûr.

Du côté de l'enseignement supérieur, c'est le site des Grands Ateliers qui catalyse les énergies. « De Lyon, de Paris et d'ailleurs, des étudiants des écoles d'architecture, d'ingénieur et d'art/design viennent à Villefontaine pour travailler ensemble sur les matériaux et les techniques de construction et pour réaliser des prototypes à échelle 1 », indique Laurent Arnaud, Directeur des Grands Ateliers. Créé en 2002, cet établissement collaboratif est pluridisciplinaire ; il est un formidable espace de création et d'innovation, avec des productions qui débouchent sur des applications bien concrètes comme l'exposition « Ma Terre Première » sur l'utilisation de la terre crue comme matériau de construction (Cité des Sciences et de l'Industrie) ou encore l'Armadillo Box présenté dans le cadre de la compétition internationale du Solar Decathlon Europe (cf encadré ci-dessus).

prentis, CAP et Brevet Professionnel. « Le développement durable est au cœur de notre projet d'établissement et des contenus liés à ce sujet sont intégrés dans les parcours de formation, explique Dominique Ripart, Directeur du CFA-BTP. Nous formons des compagnons et artisans et peut-être de futurs chefs d'entreprises, qui ont la préoccupation de la performance énergétique d'un bâtiment et la culture de la construction durable. » Pour la rentrée 2012 du CFA-BTP,





# Avancer et construire ensemble

Faire du Nord-Isère un éco-territoire exemplaire et une référence européenne en matière de construction durable. L'ambition est affichée. « Notre territoire est le lieu de l'assemblage des techniques (matériaux de la structure et de l'enveloppe du bâtiment, instrumentation, ...), le lieu de l'expérimentation et le lieu où s'élaborent des modèles économiques pour la construction durable. Chaque territoire développe des spécificités et cherche à y exceller », relève Annick Arnold, Vice-présidente de la CAPI.

## UNE AMBITION FORTE

« Nous sommes sur un espace dont la taille favorise les expérimentations, les acteurs sont concentrés, l'échelle est pertinente », observe Geneviève Rolhion Bourcelin, Chef de projet - Grand Projet Rhône Alpes Nord-Isère. Ici, des liens forts existent avec le monde de la recherche, des passerelles avec les acteurs économiques, des projets portés par des partenaires institutionnels ou entre intercommunalités. « C'est tout un territoire qui se mobilise pour faire émerger une identité forte autour de la construction durable, en s'appuyant sur des atouts fondés », note Jeanine Rivoire, Vice-présidente de la CAPI. « La volonté de la CAPI de fédérer sur le thème de la construction durable est forte, renchérit le Président de la CAPI. L'un des engagements du plan de mandat, œuvrer pour une agglomération durable, est aussi conditionné par un développement concerté entre tous les acteurs en matière de solutions constructives. »

## PLATE-FORME COLLABORATIVE

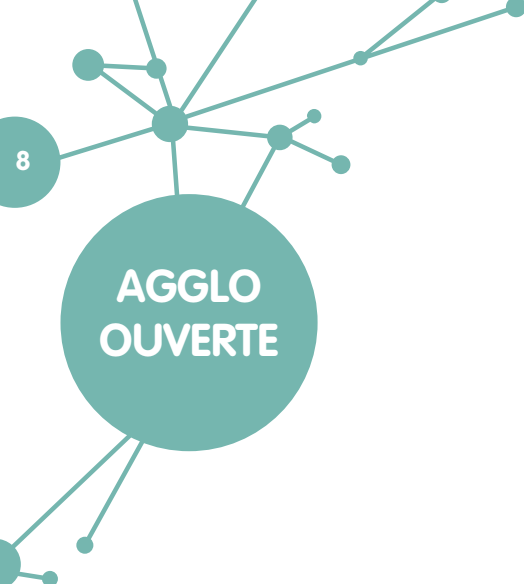
Dans le cadre du GPRA Nord-Isère (Grand Projet Rhône-Alpes), la Région a décidé d'accompagner des projets d'excellence régionale. Ce soutien technique et financier court sur 5 années, dans deux domaines : celui des éco-constructions et celui de l'aménagement. « Il y avait plusieurs projets en cours et nous avons cherché à les fédérer pour leur donner un cadre et une dimension ambitieuse qui dépasse le cadre régional. » relate Geneviève Rolhion Bourcelin. La méthode qui sera développée se veut partenariale et opérationnelle entre les différents acteurs du territoire, y compris entre les 3 intercommunalités voisines : la CAPI, les Collines du Nord-Dauphiné, les Vallons de la Tour.

Un projet fort porte sur une « plate-forme d'innovation », qui se veut un site dédié à la construction durable ; une partie atelier pour valider des expérimentations grandeur nature avant de les mettre en application, une partie ressources documentaires et services (accompagnement à la création d'entreprise, formations, aides aux collectivités dans leur cahier des charges, ...). Autre projet, une Biennale de l'éco-construction, envisagée à l'automne 2011. Organisé par le CDDRA Isère Porte des Alpes, avec le soutien du GPRA Nord-Isère, cet événement contribuera à donner de la visibilité au grand public sur les acteurs de notre territoire. Quelles sont les innovations, les expérimentations, les initiatives en matière d'éco-construction ? Il s'agirait non seulement de fournir de l'information, mais aussi d'impulser l'envie d'éco-construire.

Le 21 février, la CAPI accueille une conférence décentralisée sur le thème de la construction durable, co-organisée par les JECO (Journées de l'économie), une association lyonnaise visant à mieux faire comprendre des sujets économiques au grand public. En l'occurrence, il s'agira d'une « nocturne de l'économie », avec l'intervention d'experts de la construction durable. Rendez-vous à 18 heures au Théâtre du Vellein.

Positionner notre territoire comme terre d'expérimentations de la construction durable, un espace où l'on cherche, on innove, on met en œuvre, on avance... cette belle ambition est en marche. On pourra bientôt se dire « c'est ici que ça se passe ». Car derrière l'impact économique et la vitalité du territoire, il s'agit de répondre à la question : comment bien vivre ici ? La construction durable fait partie des réponses.





AGGLO  
OUVERTE

# Vivre ensemble demain

Comment bien vivre sur notre territoire en 2030 ?

Vaste question, passionnante. Comment organiser habitat, déplacements, travail, services tout en préservant l'environnement ?

Comment accueillir les 38 000 habitants qui vont nous rejoindre ?

Comment sauvegarder notre cadre de vie et les ressources naturelles ?

Réponses avec le SCoT.

Le Nord-Isère compte 196 000 habitants. Une projection à l'horizon 2030 table sur 60 000 habitants supplémentaires.

Un territoire de 1 000 km<sup>2</sup>. Il s'étire sur près de 60 km d'Ouest en Est, et sur 30 à 40 km du Nord au Sud.

Nous avons la chance de vivre dans un territoire attractif. Depuis 30 ans, le Nord Isère a connu des changements importants. Certaines évolutions posent question : accroissement de la circulation, pollutions, dégradation des paysages ruraux, déséquilibres entre les territoires... Les perspectives d'évolutions futures conduiront à d'autres changements : davantage d'habitants, d'emplois, de nouveaux équipements et services, de nouvelles infrastructures.

Dans cette mise en perspective, le Schéma de cohérence territoriale (SCoT) a pour vocation de fournir des éclairages et des pistes pour anticiper sur les évolutions et leurs impacts. Les enjeux sont concrets : répondre aux besoins d'une population qui augmente tout en prenant en compte l'évolution de la société (allongement de la durée de vie, recomposition des familles, etc), fixer les règles et les conditions du développement à venir afin que celui-ci n'engendre pas à son tour des problèmes pour les générations prochaines. « Il s'agit de promouvoir un mode de développement qui n'aboutisse pas à une asphyxie des routes et des villes, souligne André Colomb-Bouvard, Vice-président de la CAPI et Président du SCoT. À l'horizon 2030, comment bien vivre sur notre territoire. C'est à cette question que le SCoT s'efforce de répondre. »

## UN IMPACT DIRECT

« Le grand public pourrait voir le SCoT comme une structure administrative, une couche de plus dans le mille-feuilles territorial, or ce n'est pas le cas et il est important de le faire savoir car le SCoT travaille sur des sujets qui concernent de près les habitants de notre territoire », tient à préciser Alain Maguet, Vice-président du SCoT chargé de mission auprès des intercommunalités. La confusion vient peut-être du fait que le SCoT est un document destiné aux élus, pour les aider dans la conduite de leurs projets et actions, leur fournir des éclairages et des clés de réflexion, leur proposer des règles pour un développement de qualité. Ainsi le lien est direct puisque les politiques publiques impactent la vie des habitants. « Le document d'orientations générales (DOG) sur lequel nous travaillons donnera des éléments quantitatifs et des règles que les communes devront prendre en compte, indique Alain Maguet. Les orientations définies s'appliqueront aux Plans locaux d'urbanisme (PLU) des communes, c'est donc très concret. » Si le droit à l'urbanisme est une compétence de chaque commune, d'autres aménagements sont du ressort intercommunal (voiries, éclairage public...) et leur programmation implique une réflexion à ce niveau. D'autant que



Les élus expliquent le SCoT aux habitants

© Mediactif

le DOG donne certaines orientations déclinées à l'échelle de l'agglomération. La CAPI est donc impactée.

### LE BON SENS EN ACTION

Les élus se sont déjà rencontrés à maintes reprises. Ils doivent eux aussi porter la démarche. Quant au grand public, il était invité le 16 novembre dernier à une réunion d'information où il s'agissait de décrypter ce que représente le SCoT pour les habitants.

Les questions sont nombreuses, l'ampleur des enjeux donne un peu le vertige. Oui mais... il faut avancer. Quel cadre de vie offrir à nos enfants et aux seniors ? Comment absorber et accueillir les nouvelles populations qui s'installeront ici ? Quelles structures, quels services, quels commerces faut-il

prévoir ? Comment et où construire pour mieux maîtriser les déplacements et organiser les transports collectifs ? Comment agir pour limiter les pollutions ? Comment grandir (créer de nouveaux quartiers, accueillir des entreprises) en préservant les ressources naturelles et les espaces agricoles ? «Les questions de la gestion de l'espace et des déplacements sont au cœur des réflexions», note André Colomb-Bouvard.

Le travail conduit par le SCoT touche à des questions de fond qui impactent notre mode de vie. «L'intérêt particulier du moment ne doit plus primer, insiste Alain Maguet, nous devons travailler pour ce qui est souhaitable à long terme pour tous. Nous changeons d'époque et de vision. Il ne faut pas que nous soyons paralysés par les enjeux ni par l'ampleur de la tâche, mais avancer pas à pas, avec conviction.» Une affaire de bon sens.

85 % de notre territoire = des espaces naturels non bâtis.

Nord-Isère : 94 communes, 9 intercommunalités.

Si le périmètre du SCoT dépasse le cadre de la CAPI, notre agglomération a la responsabilité d'en être moteur.



Carte géographique du SCoT. Les flèches illustrent l'impulsion donnée par les villes sur les territoires proches.

## AGGLO OUVERTE

### SIMI

400 exposants  
et 20 000 visiteurs.

Un rendez-vous majeur  
pour l'immobilier  
d'entreprises, lieu  
d'échange de débats,  
rendez-vous d'affaires  
entre professionnels.

Un stand de  
75 m<sup>2</sup> dédié à la  
métropolisation  
et au G4.

# Une voie commune

Lors du Salon de l'Immobilier d'Entreprises qui s'est tenu à Paris début décembre et pour la première fois, le Grand Lyon, Saint-Étienne Métropole, la CAPI et le Pays Viennois ont présenté en commun l'offre foncière et immobilière de la métropole. C'est un signe fort d'une représentation affirmée sur le plan national. «La promotion du territoire, notamment via des salons, est un des axes de travail de la métropolisation et la CAPI joue pleinement sa carte de territoire attractif», commente Brigitte Karyta, Vice-présidente de la CAPI.

Un stand de 75 mètres carrés était dédié à la mise en avant des atouts de nos territoires : la compétitivité des produits, le cadre de vie et l'optimisation des temps de transport par rapport à l'agglomération parisienne. Des arguments qui ont été repris tout au long des échanges noués avec les visiteurs professionnels.



La CAPI présentait notamment le site de Chesnes et le Parc technologique (Vaulx Millieu).

## De rencontre en échanges, les projets avancent



Lancée voici dix-huit mois, la démarche métropolitaine qui regroupe Saint-Étienne Métropole, le Grand Lyon, la CAPI et le Pays Viennois depuis juillet dernier, avance. Les groupes de travail mis en place sur des thématiques précises collaborent. Les uns et les autres apprennent à se connaître et à travailler ensemble, pour

construire des projets communs sur ce vaste territoire de 2 millions d'habitants.

Le 25 novembre dernier, les présidents des 4 intercommunalités sont venus à la CAPI faire un premier bilan et se fixer des objectifs pour 2011.

Au programme des priorités 2011/2012 :

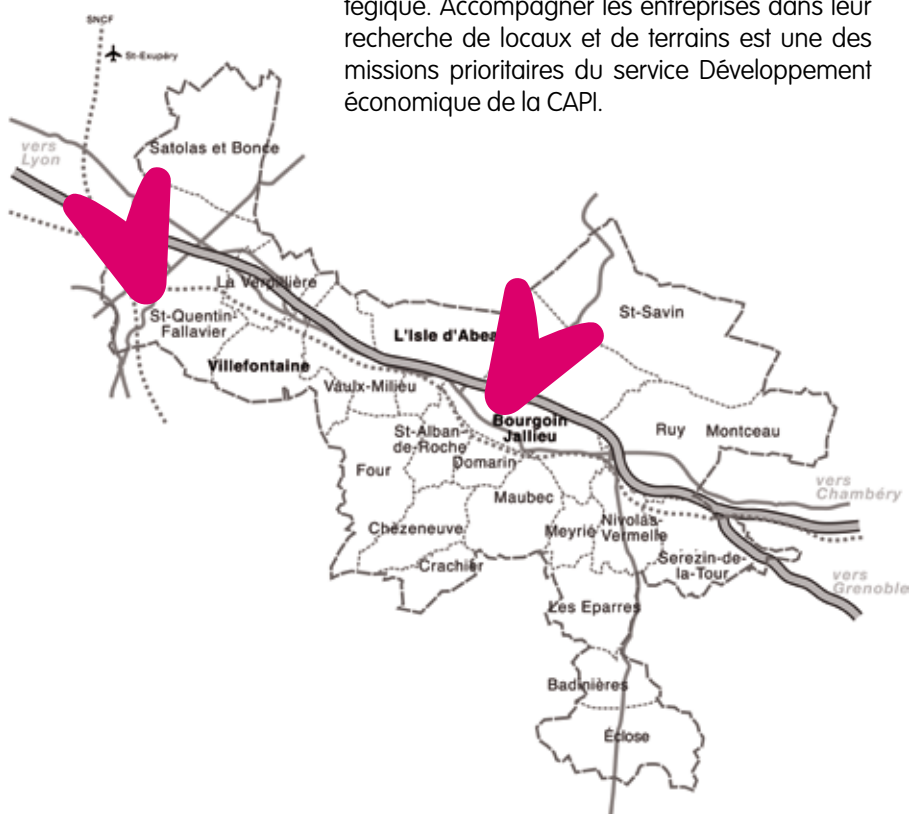
- Les transports, une préoccupation quotidienne des habitants
- Les actions d'attractivité et de rayonnement, leviers essentiels de dynamisme économique
- Une montée en puissance sur les grands événements culturels et sportifs métropolitains et la valorisation du patrimoine
- La mise en oeuvre d'un modèle de développement territorial durable.

en savoir plus sur le G4 :  
[www.regionurbainedelyon.fr/actions/gouvernance-metropolitaine/enjeux-165-1.html](http://www.regionurbainedelyon.fr/actions/gouvernance-metropolitaine/enjeux-165-1.html)

# S'installer ici ... grâce à la CAPI

2 entreprises ont pu bénéficier de l'aide du service Économie de la CAPI pour développer leur activité sur notre territoire.

Le positionnement géographique de la CAPI, l'accessibilité et la proximité des grands axes font de notre territoire un choix d'implantation stratégique. Accompagner les entreprises dans leur recherche de locaux et de terrains est une des missions prioritaires du service Développement économique de la CAPI.



## DE PESSAC À BOURGOIN

Pas facile de trouver des locaux quand on est à 700 kilomètres. Basée en Aquitaine, la société Polyrise cherchait un point d'ancrage en Rhône-Alpes. «Grâce aux recherches sur place de la CAPI, nous avons trouvé des locaux à Bourgoin-Jallieu, pour y installer une agence à vocation technico-commerciale, raconte Fabien Rougé, DG de Polyrise. Celle-ci servira de base pour nos rendez-vous dans la région.» Bénéficiant déjà d'un réseau de confiance établi avec de nombreux industriels de Rhône-Alpes, Polyrise va profiter de cette implantation pour renforcer ses positions dans une région stratégique pour cette PMI. La présence des principaux pôles de compétitivité (Minalogic, Tenerrdis et Techtera) et des acteurs du photovoltaïque compte aussi.

De son côté, la société Transports AP Express, déjà installée à Fiti lieu, cherchait un site pour un bureau secondaire. Spécialisée dans la livraison messagerie, elle réalise 1300 livraisons par jour sur le périmètre Rhône-Alpes, d'où l'intérêt d'une position géographique bien ciblée. «Grâce à l'accompagnement du service Économie de la CAPI, nous avons trouvé un local correspondant à notre demande en tous points», commente Alain Porée, Dirigeant de l'entreprise. En octobre dernier, la société a investi son bureau secondaire dans le parc GVIO (Parc d'Activités de Chesnes à Saint-Quentin-Fallavier). Fonctionnel et bien équipé (salle de réunion, salle de formation, parking), il répond à l'objectif de l'entreprise d'offrir à ses clients un service de proximité encore plus performant.

### TRANSPORTS AP EXPRESS

Transports AP Express est une PME spécialisée en sous-traitance en livraison messagerie. Des prestations pour le compte de grandes enseignes (BMW, Calberson, DHL, Ducros express, France express Lyon, Fedex, Sernam ...). Depuis sa création en 2002, l'entreprise n'a cessé d'évoluer, passant notamment de 10 chauffeurs-livreurs à 45. En 2010, le chiffre d'affaires de la société s'élève à 2,5 M€.



### POLYRISE

Créée en 2006, Polyrise est une entreprise française spécialisée dans le développement et l'industrialisation de vernis spécifiques (par exemple, des revêtements de surface anti-reflet pour des visières de casques). Ayant son siège social à Pessac (Gironde), elle compte 7 personnes et 3 laboratoires. Elle vise un développement sur le plan national.





# Transports en commun, carte unique

« Un petit saut de puce... un grand pas pour la mobilité »,  
c'est avec cette signature que la CAPI annonce le lancement  
de la carte OÛRA! sur son réseau.

Le suivi et l'accompagnement de ce projet : les élus membres de la commission transports de la CAPI, la société SERUS, le service transports de la CAPI, le Conseil général de l'Isère.

À partir du 1<sup>er</sup> mars, la carte OÛRA! devient le support unique des titres de transport du réseau RUBAN. À coup sûr, les usagers des transports en commun vont apprécier tous les avantages pratiques de leur nouvelle carte de transport. À commencer par le côté pratique du support : grâce à sa puce intégrée, la carte OÛRA! se valide automatiquement dès que le voyageur passe vers le valideur. Inutile de fouiller au fond de son sac ou dans ses poches pour sortir son titre de transport ! En cas de perte, pas de panique : la carte peut être remplacée facilement. La nouvelle carte a également une durée de vie plus longue, environ 5 ans. Inutile de devoir pen-

ser à la changer tous les ans ! « Résistante, elle est aussi esthétique, avec une allure contemporaine et logotypée aux couleurs CAPI », précise Fabien Ceretta, ingénieur et chargé du projet Billettique à la CAPI.

## MUTUALISER LES COÛTS

Ce nouveau système billettique élargit également l'horizon des voyageurs sur notre territoire. En effet, la carte OÛRA! est une initiative régionale née en 2005 ; l'origine de son nom « où vous voulez en Rhône-Alpes » incarne la volonté de proposer aux voyageurs un seul support

pour l'ensemble du réseau régional. Celui-ci se met en place progressivement.

Il suppose des moyens importants, à commencer par l'équipement embarqué (des pupitres et des valideurs dans tous les bus) et le système informatique permettant de gérer un support unique. « Nous avons travaillé en groupement de commande pour mutualiser les coûts du système informatique nécessaire entre plusieurs collectivités », indique Claude Berenguer, Vice-président de la CAPI. Ainsi, avec le Conseil général, le Pays viennois, l'agglomération vironnaise, la CAPI déploie son nouveau système de billettique à une date commune : le 1<sup>er</sup> mars. À terme, ce nouveau système permettra de mieux connaître l'état d'utilisation du réseau RUBAN sur un plan quantitatif (quel trafic de voyageurs) et qualitatif (quelles lignes sont les plus utilisées), des informations très utiles pour une AOT (autorité organisatrice de transports) telle que la CAPI.

## PAS DE COÛT ADDITIONNEL POUR L'USAGER

La mise en place de ce nouveau système représente un coût pour la collectivité. « Mais au niveau de la CAPI, il a été décidé, par choix politique, de ne pas faire supporter à l'abonné le coût du support, jusqu'à la rentrée prochaine », explique Fernand Moulin, Vice-président de la CAPI. Dans la pratique, tous les abonnés actuels seront invités à venir retirer leur titre de transport dans les agences commerciales RUBAN. À l'avenir, ils pourront recharger leur carte à puce en plusieurs lieux publics... et même via Internet, sans se déplacer !

### COMPATIBLE

Le support unique OÛRA! sera à terme également compatible avec les TER (SNCF), la Semitag (bus de Grenoble), les TCL (bus de Lyon). Le voyageur prendra l'abonnement couplé qui l'arrange en fonction de ses déplacements. Sur notre territoire, les liaisons les plus courantes concernent les couplages Ruban – TER et Ruban – Transisère.



Coût global du projet pour la CAPI :  
1 million d'euros  
dont 50 % financés  
par le Conseil Général  
de l'Isère.

56 véhicules équipés.

+ de 140 équipements  
embarqués.

Environ 6 000 cartes  
OÛRA personnalisées.

## AGGLO VIVANTE

### Mission générale

La direction des infrastructures pilote deux pôles : le pôle voirie, éclairage public et feux tricolores et le pôle eau et assainissement. C'est une seule et même direction, qui compte 19 personnes au total. Elle gère en moyenne annuellement 100 chantiers de voirie et éclairage public, et 140 chantiers d'eau et assainissement.



# La direction

## Voirie, éclairage public et feux tricolores

### L'ORGANISATION

Implantation : Services Techniques rue de Creuzat à L'Isle d'Abeau  
Patrick Bianciotto : Directeur de service  
8 agents

### ➤ 2 VICE-PRÉSIDENTS



▲ Bernard Laporte



▲ Gérard Neury

### MISSIONS PRINCIPALES

- Gérer le patrimoine des voiries communautaires, de l'éclairage public, des feux tricolores.
- Élaborer et mettre en œuvre les programmes de travaux afférents en coordination avec les communes.
- Piloter la maîtrise d'ouvrage des opérations de création ou de réhabilitation des infrastructures.
- Suivre les projets et aménagements réalisés par l'EPANI (Zones d'activités économiques...) en vue de leur gestion ultérieure par la CAPI.
- Gérer les demandes d'instruction administrative (permissions de voirie...) sur le domaine public communautaire.
- Piloter la mise en œuvre du SIG (Système d'information géographique) : acquisition des données, cadastre, plans généraux...
- Représenter la maîtrise d'ouvrage CAPI auprès des partenaires (communes, Conseil général, État...) dans les domaines de la voirie, de l'éclairage public, des feux tricolores.

Sur les quelque 600 kilomètres de voiries de notre territoire, 285 kilomètres sont du ressort communautaire.

La CAPI gère aussi 16 500 points lumineux (éclairage public) et 52 carrefours à feux.





# des infrastructures

## Eau et assainissement

### L'ORGANISATION

Services Techniques rue de Creuzat à L'Isle d'Abeau et Régie des eaux à Nivolas Vermelle  
 Patrick Biancoitto : Directeur de service  
 Alexandre Manzanilla : Responsable de pôle  
 11 agents

### ➤ 2 VICE-PRÉSIDENTS



▲ Michel Bacconnier

▲ Alain Berger

### MISSIONS

- Eau potable : produire, traiter, et distribuer une eau potable de qualité aux habitants de la CAPI.
- Assainissement : collecter les eaux usées et assurer leur transit et leur traitement.
- Eaux pluviales urbaines : collecter, traiter les eaux pluviales urbaines et participer ainsi à la protection des habitations contre les inondations.
- Défense contre l'incendie : installer, entretenir et assurer le bon fonctionnement des poteaux d'incendie.

Dans chacun de ses domaines, le service assure les missions de maîtrise d'ouvrage :


- L'investissement : programmation, réalisation des études et travaux (neuf et réhabilitation).
- L'exploitation : information, accueil, entretien quotidien (7 jours sur 7 et 24 heures sur 24) des réseaux et des installations, relève des compteurs et facturation.
- L'appui technique auprès des structures extérieures et des communes.

DE CI  
DE LÀ



COUREZ ! \*





\* Une équipe aux couleurs de la CAPI a pris part à la Sainté-Lyon le 4 décembre 2010 (7 parcours d'endurance entre Lyon et Saint-Étienne).

# L'insertion sur un bon terrain

**Les conventions ANRU pour ces quartiers ont été signées :**  
le 23 avril 2010  
à Bourgoin-Jallieu  
le 11 septembre 2009  
à Villefontaine.

**Elles prévoyaient en termes de volumes d'insertion à réaliser :**  
12 530 heures  
à Villefontaine  
18 307 heures  
à Bourgoin-Jallieu.

**26 contrats à ce jour :**  
11 jeunes  
de moins de 26 ans  
sans qualification ou  
sans expérience  
14 personnes  
entre 26 ans et 49 ans  
de faible,  
voire très faible  
niveau de qualification  
et demandeur d'emploi  
longue durée  
ou bénéficiaire du RSA  
1 personne  
de plus de 50 ans  
bénéficiaire du RSA.

La Politique de la ville de la CAPI est l'une des compétences obligatoires de notre intercommunalité. L'insertion est, pour ce service, un axe prioritaire visant à développer des actions favorisant l'accès à l'emploi et la lutte contre les exclusions.

Les opérations de renouvellement urbain des quartiers Champfleuri (Bourgoin-Jallieu) et Saint-Bonnet (Villefontaine) s'inscrivent dans le cadre d'une convention avec l'ANRU, l'Agence Nationale pour la Rénovation Urbaine. Elle impose à ses porteurs de projet et maîtres d'ouvrages la signature d'une charte locale d'insertion.

## UN TRAVAIL PARTENARIAL

De quoi s'agit-il ? «La clause d'insertion, c'est l'obligation faite à une entreprise d'intégrer au sein de son effectif des personnes en insertion professionnelle sur un chantier fixe, explique Nathalie Barale, chargée de mission clause d'insertion à la CAPI. La charte locale d'insertion est ainsi destinée à favoriser l'accès à l'emploi des habitants des Zones Urbaines Sensibles.» Des cellules emploi, sous coordination CAPI/Ville, ont vu le jour sur chacune des communes,

regroupant le service public de l'emploi (Pôle emploi et mission locale) et les partenaires de l'insertion. En fonction des postes proposés, cette cellule propose des candidatures aux entreprises. Elles doivent correspondre à un public en difficulté et habitant les quartiers ZUS, critères fixés par l'ANRU.

## PLUS DE 30 000 HEURES

Sur les 2 communes, les travaux ont démarré fin 2009. Les conventions signées avec l'ANRU prévoyaient un quota d'heures dévolues à l'insertion de 12 530 heures à Villefontaine et 18 307 heures à Bourgoin-Jallieu. Le bilan est aujourd'hui satisfaisant. En un an de travaux, 30 % de l'objectif total a été atteint aussi bien sur Bourgoin-Jallieu que sur Villefontaine soit 9 184 heures. À ce jour, 25 personnes ont pu bénéficier de contrats, dont 21 résidant dans des quartiers prioritaires. «Cette clause d'insertion représente une vraie passerelle entre les publics dits en insertion et les entreprises, relève Serge Fournier, Vice-président CAPI. De plus, les emplois concernés ne sont pas que des postes pour lesquels on manie la pelle et la pioche ! Ils peuvent aussi s'adresser à des femmes et représenter l'opportunité de renouer avec une vie professionnelle.» Ces résultats encourageants sont le fruit d'un travail de coordination et de partenariats forts avec diverses structures (Pôle emploi, mission locale, associations, bailleurs sociaux, Région Rhône-Alpes, Conseil général de l'Isère...). Ils confortent la volonté de la CAPI d'étendre la pratique des clauses d'insertion à tous ses marchés publics le permettant.



© Service communication - Ville de Bourgoin-Jallieu

Des actions au cœur des quartiers, ici Champfleuri à Bourgoin-Jallieu

# Et de 6 !

Après 2 ans de travaux de réhabilitation, la Piscine Bellevue a rouvert ses bassins nautiques depuis novembre.

## Piscine Bellevue de Saint-Quentin-Fallavier

1 bassin polyvalent de 25 mètres avec 4 couloirs de nage.

Un fond variable de 0,90 m à 2,20 m.

3 MNS, 2 hôtesses et 1 agent d'entretien.

Ouverte toute l'année.

Une fréquentation maximale instantanée de 375 personnes.

« C'est plus qu'une réhabilitation, on a l'impression qu'elle a fait peau neuve ! », se réjouit Xavier Debrenne, Directeur des 6 équipements nautiques gérés par la CAPI, en évoquant la piscine Bellevue de Saint-Quentin-Fallavier. Fermée depuis juillet 2008, elle manquait aux utilisateurs qu'ils soient des communes comme des associations. Ceux-ci ont été heureux de retrouver leur bassin nautique, et satisfaits des améliorations apportées.

### MODERNE ET ACCUEILLANTE

Outre les obligatoires mises aux normes, le chantier a porté sur une réhabilitation complète en matière de confort et d'esthétique. Un budget de 2,2 millions d'euros dont 1,8 million en travaux. « L'objectif était de moderniser cet équipement tout en maîtrisant les coûts, avec des aménagements effectués dans un souci de respect de l'environnement », commente Michel Guerin, Vice-président de la CAPI. Le but étant d'atteindre 30 à 40 % d'économies d'énergies. Ainsi la piscine est dotée d'équipements tels que des panneaux solaires, des canalisations en PVC haute pression au niveau hydraulique et une nouvelle centrale de traitement de l'air moins énergivore. Plus moderne et plus accueillant, le site offre une sécurité et une accessibilité optimales. Et au bleu turquoise de ses eaux, la piscine offre maintenant de jolies tonalités pistache et chocolat. À découvrir !

### ➤ AU SUJET DES LIGNES

Les associations fréquentant la piscine Bellevue de Saint-Quentin-Fallavier s'étaient transportées sur la piscine Fondbonnière de L'Isle d'Abeau durant toute la durée des travaux. Ils ont désormais retrouvé leur bassin d'origine. Précisons au passage que l'attribution et la répartition des lignes se réalisent de manière équitable entre les associations.



## AGGLO VIVANTE



L'équipe de la médiathèque s'est investie.



Marie Dragic a enchanté les jeunes papilles.

# Un 10<sup>e</sup> anniversaire fêté avec gourmandise

**Médiathèque  
de Meyrié**  
250 lecteurs actifs  
+ 124 scolaires  
4300 livres  
690 CD  
200 revues.

**Samedi 27 novembre 2010.  
Médiathèque de Meyrié.  
17 h 30 : les équipes accueillent  
le public venu célébrer  
les 10 ans de la médiathèque.  
Un programme... gourmand !**

C'est en effet un menu gourmand que l'équipe de la médiathèque de Meyrié avait concocté pour fêter les 10 ans du site. À partir de 17 h 30, le public a écouté les histoires présentées par l'équipe de la médiathèque et les contes gourmands narrés par la conteuse Marie Dragic. Le maire de Meyrié et Vice-président de la CAPI, Eugène Rey, a ensuite présenté le livre de recettes réalisées par les Meyriotes ; mis en page par le service communication de la CAPI et relié à la médiathèque de Bourgoin-Jallieu, cet exem-



Un livre a été édité pour l'occasion.



Lectures gourmandes...



... et du mouvement avant la dégustation.

plaire unique est consultable et empruntable à la médiathèque. La cérémonie a pris ensuite un tour officiel avec la présence des élus locaux, le député Georges Colombier, le Président de la CAPI, Eugène Rey et le Vice-président en charge des lectures publiques. Le tout s'est déroulé au son de l'accordéon. Éric, élève du Conservatoire Hector-Berlioz a animé cette fin d'après-midi au son de musiques populaires. La soirée s'est achevée sur une note gourmande, avec un buffet convivial et un gâteau truffé de 10 bougies.

## DEPUIS 1985

Depuis 2008, la médiathèque de Meyrié est l'une des 11 structures du réseau CAPI. « La lecture publique est un exemple réussi de décentralisation », a rappelé le Vice-président de la CAPI à la lecture publique. Inaugurée le 1<sup>er</sup> juillet 2000, la médiathèque a hérité d'une histoire : premier troc aux livres organisé par la municipalité dès 1983, mise à disposition d'une salle municipale pour l'ouverture de la bibliothèque

en 1985, inauguration en juin 1990 de la bibliothèque-musithèque. Le nouveau bâtiment a été construit en 2000, comprenant la nouvelle médiathèque et l'école maternelle. L'occasion aussi de renouveler le fonds documentaire. « Intégrée dans un réseau de professionnels de médiathèques, la nouvelle structure a pu bénéficier de la mutualisation des services », commente Céline Keller, Conservateur des bibliothèques de la CAPI. Des animations et partenariats se sont noués avec d'autres structures CAPI. L'appartenance au réseau intercommunal depuis 2008 renforce cette dynamique et permet le financement d'une salariée à plein temps, toujours entourée de bénévoles impliqués dont la disponibilité et la gentillesse méritent d'être soulignées.

## DES INNOVATIONS MAJEURES DANS LE RÉSEAU

Au terme de six mois de chantier, les bibliothèques et les médiathèques de la CAPI ont achevé depuis le 9 octobre dernier la fusion de leurs catalogues. La solution Aloès de la société Opsys (Grenoble) a été retenue comme système de gestion intégrée. Près de 600 000 notices se trouvent ainsi réunies dans une seule base de données (accessible via internet : <http://portail-mediatheque.capi-agglo.fr>), avec des informations très détaillées pour une recherche documentaire précise et facilitée. La mise en place d'un catalogage partagé permettra de l'améliorer au fil du temps.

L'autre grande nouvelle, c'est la possibilité pour le public de fréquenter les 11 équipements de la CAPI avec une carte unique. Elle permet d'emprunter jusqu'à 20 documents, et de consulter son compte sur Internet.

Enfin, pour procurer une égalité d'accès de tous à l'ensemble des collections, une navette de réservation permettra de faire circuler jusqu'à 3 documents par lecteur en tout point du réseau.

# À l'affiche

Pièces de théâtre, cirque, musique classique et musiques du monde, flamenco et danse, sans oublier le hip-hop et la chanson ; ce sont les affiches éclectiques et toujours enthousiasmantes de la programmation du Théâtre du Vellein. Entre janvier et avril, retrouvez les spectacles proposés sur [www.capi-agglo.fr](http://www.capi-agglo.fr)

## PROGRAMME JEUNE PUBLIC

- Murmures : 6 et 7 janvier (Hip-Hop)
- L'éternelle fiancée du docteur Frankenstein : 1<sup>er</sup> février (cinéma – musique)
- Deux hommes jonglaient dans leur tête : 7 février (musique – cirque)
- Nuit d'orage : 16 février (théâtre)
- Faim de loup : 22 février (théâtre marionnettes)
- Barocco : 23 mars (danse et vidéo)
- La princesse au petit poids : 30 mars (théâtre et danse)
- Mes petits moments : 5 avril (chanson)
- Les musiciens de Brême : 11 mai (conte – cirque)



© Ellen Bachini



© Arcosm

## Les conf de l'UP

13 et 20 janvier 2011 : le cycle 4 a pour sujet : « conscience et neurosciences », animé par Michel Villaz (directeur de recherche, neurobiologiste à l'université Joseph Fourier de Grenoble).  
10, 17 et 24 février : le cycle 5 porte sur la faillite des doctrines économiques dominantes, avec Jean-Pierre Juy (économiste).

31 mars - 7 et 14 avril : le cycle 6 traitera de « l'illusion du territoire » : Sahara, cinéma, migrations anthropologie, en compagnie de Daniel Pelligrà, anthropologue.  
Les cours se déroulent le jeudi soir (19 h 30 – 21 h 30) à l'auditorium Jean Carrière (siège administratif de la CAPI). Renseignements au 04 74 96 78 88.

## Médiathèques : super-héros et anti-héros



Super-héros et anti-héros, la thématique des médiathèques de ce début 2011 laisse la part belle aux personnages de fiction qui fascinent petits et grands. Plusieurs expositions au programme : « Super Héros », « Babar, Harry Potter et cie : Livres d'enfants d'hier et d'aujourd'hui », « Elmer », « La grande lessive des super héros ». Ce thème est

également décliné sur des séances de contes, des salons et rencontres avec des auteurs. Sans oublier des soirées-pyjamas animées par les conteuses : des séances de 40 min ouvertes aux enfants à partir de 3-4 ans (sur inscription). Les petits vont adorer ! Consultez la programmation sur [www.capi-agglo.fr](http://www.capi-agglo.fr)





# Tous les rythmes aux Abattoirs



À partir de la fin janvier, c'est le cœur de saison qui commence aux Abattoirs. Après une série de concerts qui promet d'être riche en découverte et en retrouvailles, La scène de Musique Actuelle prépare la 6<sup>e</sup> édition du festival electrochoc. En attendant ce rendez-vous annuel, les artistes vous attendent sur la scène : rock, reggae, hip-hop, chanson...



## QUELQUES TÊTES D'AFFICHE

KAOLIN + LAMARCA samedi 29 janvier (Rock)  
 EBO TAYLOR + FANGA samedi 5 février (Afro Beat)  
 Dr FEELGOOD + CLASSIC AND TROUBLE vendredi 11 février (Rock)  
 LA RUMEUR + SPECTA samedi 19 février (Rap)  
 LA MINE DE RIEN + GEORGES SOUND vendredi 25 février (Chanson)  
 JAMAÏCA ALL STAR + SOUND SYSTEM CONTEST vendredi 11 mars (Reggae)  
 SCENE SLAM jeudi 17 mars  
[www.lesabattoirs.fr](http://www.lesabattoirs.fr)  
 ELECTROCHOC 6 / Festival des musiques électroniques et des Arts numériques, du 31 mars au 16 avril.  
[www.electrochoc-festival.com](http://www.electrochoc-festival.com)

# Sons et émotions au Conservatoire Hector-Berlioz

Le programme de ce début d'année est riche.

- Au rayon «musiques anciennes», l'intégrale des Concertos Brandebourgeois en avril.
- Les apartés du Théâtre : les professeurs vous convient à leurs rendez-vous musique de chambre, au Théâtre du Vellein ; un format d'environ 1 heure pour découvrir de grands chefs d'œuvres.
- Musiques et danses traditionnelles avec Catherine Perrier, John Wright et Yvon Guilcher en mars à La Tour du Pin.

- Un week-end «Portes Ouvertes» pour observer le travail des danseurs et mieux connaître le monde de la danse, en février.
- Un cycle Russe avec de nombreuses animations en février (concert, chant, expositions...).
- Sans oublier «les Impromptus» pour retrouver d'anciens élèves et des scènes ouvertes pour écouter les jeunes talents du Conservatoire.

Et à noter... le Festival 2011 des Semaines Contemporaines du 7 au 24 février.



Pour tout savoir sur ces événements et l'intégralité du programme, rendez-vous sur le site [www.capi-agglo.fr](http://www.capi-agglo.fr)

## VUES D'ICI

**Maire :**  
Fernand  
Moulin

**Élus :** 8

**Habitants :**  
458 Crachiérois

**Superficie :**  
368 hectares

**Altitude :**  
point culminant  
à 431 m :  
le Mont Crachier

**Origine du nom :**  
Le nom Crachier  
aurait pour origine  
« crèche », lieu où l'on  
élevait des moutons.

**Fait historique :**  
Crachier est le village  
natal de Joseph Serlin,  
sénateur, conseiller  
général de l'Isère et  
secrétaire général  
de la mairie de Lyon  
sous le mandat  
d'Édouard Herriot.  
Il a été assassiné  
sous l'occupation  
allemande  
le 7 janvier 1944.

**Économie :**  
Commerces : 1 bar et  
un salon de coiffure.  
Artisans : 1 maçon,  
2 menuisiers  
et 1 garagiste.



# Crachier

## LE MOT DU MAIRE

Bénéficiant d'une exposition privilégiée au versant sud, Crachier est une commune tranquille. Autrefois essentiellement rural, le village ne compte aujourd'hui plus qu'un seul exploitant agricole éleveur.

Traversée par la D23, Crachier jouit d'une situation géographique favorable, idéalement située à 10 km de Bourgoin-Jallieu et de l'entrée de l'A43. Limitrophe avec Artas, Saint-Agnin sur Bion, Maubec et Chézeneuve, la commune est, avec Chézeneuve, la plus petite de la CAPI.

Malgré sa petite taille (170 foyers), les habitants de la commune bénéficient de l'assainissement. Le projet qui tient à cœur à la municipalité est la réhabilitation des locaux scolaires, une construction entièrement nouvelle pour les enfants de l'école élémentaire. Cela permettra d'aménager la mairie en rez-de-chaussée pour accueillir les personnes à mobilité réduite.



## D'HIER À AUJOURD'HUI

Une occupation antique est attestée sur la rive gauche du Bion. Ce vallon était un lieu de passage reliant Bergusia et Vienna. Au Moyen-Âge, le territoire de Crachier, dont l'occupation ne s'organisa qu'à partir de l'époque moderne, était compris dans les possessions des seigneurs de Maubec. Crachier fut dissocié de la paroisse de Maubec en 1801. En 1984, suite à une initiative des habitants, la commune quitta le canton de La Verpillière pour être rattachée à celui de Bourgoin-Sud.

Aujourd'hui, le patrimoine naturel du territoire se constitue de l'emplacement des sources du Bion, de retenues d'eaux artificielles privées pour la pêche, du Mont Crachier (431 m) avec croix au sommet et point de vue panoramique, et de l'étang asséché de Verchère. Une quantité de bâtiments sont en pisé et de nombreuses constructions sont composées de galets et de schiste, essentiellement des anciennes exploitations agricoles. Une ancienne maison forte est également à signaler (privée).





# Vaulx-Milieu

## LE MOT DU MAIRE

Située au cœur du territoire CAPI, Vaulx-Milieu est une commune à enjeux. Attachée à préserver la qualité de vie qui la caractérise, l'équipe municipale travaille aussi sur son développement. Polyvalente, attentive au bien-être de ses administrés, elle conduit aujourd'hui des projets structurants comme la modification de son PLU, l'ADSL sur toute la commune, un site internet avec des services dédiés, la création d'une halle au cœur du bourg...



## UNE HISTOIRE RICHE

C'est probablement dans les Marais de la Bourbre que se trouvent les vestiges des premières occupations humaines de Vaulx-Milieu. Les traces matérielles (monnaies, tuiles, poteries...) les plus anciennes remontent à l'époque gallo-romaine. Au Moyen-Âge, 2 seigneuries rivales se disputaient Vaulx et Milieu. Aux 16<sup>e</sup> et 17<sup>e</sup> siècles, les Emé de Saint Julien et la famille de Vaulx regroupèrent entre leurs mains la plus grande partie des terres. La réunion des 2 villages s'imposa de fait.

Restauré à la fin du 19<sup>e</sup> siècle par un architecte lyonnais, le château de Monbaly demeure le seul témoin de la splendeur passée des seigneurs de Vaulx-Milieu.

En 1936, les Vaulxoises n'étaient plus que 508. La création en 1968 de la ville nouvelle à laquelle Vaulx-Milieu se trouva rattachée, a été un événement majeur. La population a alors triplé. Elle atteint aujourd'hui 2 300 habitants.

## UN DÉVELOPPEMENT MAÎTRISÉ

Vaulx-Milieu doit composer avec une vie de commune rurale et un développement économique nourri par les ZAC (Zones d'activité économique) installées sur son territoire : parcs technologiques I et II. Ils sont de préférence dédiés à des entreprises du domaine scientifique et high-tech comme Kerneos, leader de la recherche cimentière.

Si un important lotissement est en projet pour 2011, la commune entend protéger ses espaces naturels, comme la réserve de gibier sur le plateau sud. Comptant 3 écoles, une population particulièrement jeune, Vaulx-Milieu ambitionne de continuer de cultiver qualité de vie et croissance.



**Maire :**  
Serge Fournier

**Élus :** 19

**Habitants :**  
2 300 Vaulxoises

**Superficie :** 9,02 km<sup>2</sup>

**Altitude :** 330 m  
maximum

**Origine du nom :**  
Au Moyen-Âge, la commanderie des Templiers était un relais pour les Pèlerins se dirigeant vers la Lombardie. Vaulx et Milieu formaient alors 2 villages distincts.

**Situation :**  
À 30 km de Lyon et à 20 km de l'aéroport international Saint-Eupéry, Vaulx-Milieu est idéalement située sur l'axe routier et ferroviaire majeur d'accès aux Alpes.

# Plan Climat Coup d'envoi officiel

La journée du 5 novembre a marqué le lancement opérationnel du Plan Climat des 3 intercommunalités avec une signature officielle puis une partie plus ludique et interactive. Il faut maintenant démultiplier les actions pour porter la dynamique du Plan climat.

Le Plan climat-énergie territorial (PCET) des 3 intercommunalités est un des projets lauréats retenus par l'Agence de l'environnement et de la maîtrise de l'énergie.

À ce titre, il bénéficie d'une aide financière et technique de la part de l'ADEME.

Un plan Climat contribue à aider les collectivités territoriales à organiser la gestion des ressources énergétiques de manière plus rationnelle, plus économe et plus respectueusement de l'environnement. Il vise aussi, et dans le même temps, à limiter leurs contributions à l'effet de serre. Enfin, il les accompagne dans une stratégie d'adaptation aux effets du changement climatique.

## LA VIE EN ROSE

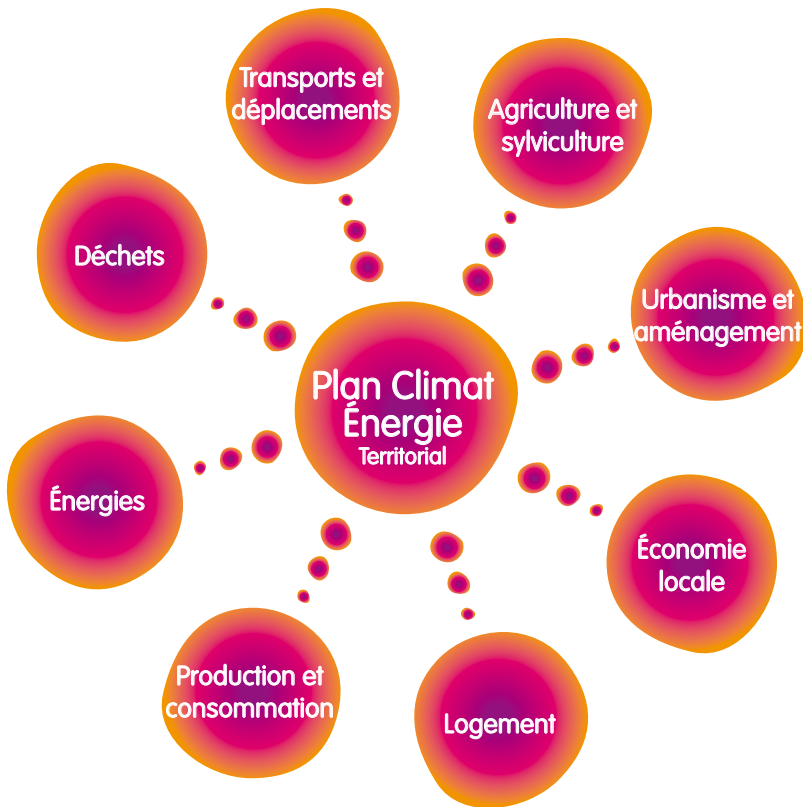
Le 5 novembre dernier, au Théâtre du Vellein, le Président de la CAPI, le Président de la Commu-

nauté de Communes des Collines du Nord Dauphiné et Pascal Payen, Président de la Communauté de Communes des Vallons de la Tour, ont signé l'accord de partenariat du Plan climat-énergie territorial (PCET) avec l'ADEME (Agence de l'environnement et de la maîtrise de l'énergie). En présence de son directeur régional, ils ont ensuite assisté à une soirée d'échanges et de débats, animée par un théâtre-forum, ponctuée de témoignages.

«Il était important d'officialiser, de rassembler, de mobiliser les élus et les acteurs du territoire autour de ce sujet, commente Matthieu

Une assemblée attentive et mobilisée





▲ Dans quels domaines agir ?

### ➤ LES PROCHAINES ÉTAPES DE « NOTRE » PCET

Au cours du premier semestre 2011, un diagnostic permettra de dresser l'état des lieux et notamment d'identifier les postes d'émission de gaz à effet de serre. Un travail sera mené en parallèle pour recenser les actions mises en place dans les communes et en faire profiter d'autres.

Guédon, chargé de mission PCET pour les 3 intercommunalités. Le plan climat, c'est un projet de territoire, il est essentiel que tous se l'approprient pour qu'il prenne une dimension opérationnelle. Recruté fin octobre, Matthieu Guédon est chargé de coordonner et d'animer le dispositif, en lien avec les élus et les référents PCET de chaque intercommunalité.

### AGIR DIRECTEMENT SUR LES GAZ À EFFET DE SERRE

Selon la loi Grenelle 2 (2010), la mise en place d'un Plan climat-énergie territorial (PCET) est obligatoire pour les collectivités de plus de 50 000 habitants, en l'occurrence la CAPI. Ainsi, pour ses deux partenaires (Collines du Nord Dauphiné et Vallons de la Tour), c'est une démarche volontaire. «Réunir les 3 intercommunalités donne plus d'envergure au programme d'actions à réaliser, note Geneviève Rolhion Bourcelin, chef de projet du PCET. Nous allons mutualiser des actions et partager des expériences.»

Un Plan Climat vise deux objectifs majeurs : réduire les émissions de gaz à effet de serre d'un territoire et l'adapter aux effets du changement climatique. «Le rôle des collectivités locales est très important, souligne Jean Papadopulo, Vice-président de la CAPI. Par l'exercice de leurs compétences, elles ont une prise directe sur environ 15 % des émissions de gaz à effet

de serre.» Acteur consommateur d'énergie, la CAPI a pris ses responsabilités et lancé des actions portant sur le patrimoine public, la flotte de véhicules, les achats internes, la sensibilisation du personnel. (cf. encadré)...

Les collectivités sont aussi impliquées en tant qu'autorités organisatrices (transports, déchets, eau...). Enfin, elles peuvent agir à une échelle plus large, par des actions de sensibilisation des ménages et des acteurs économiques du territoire. Les intercommunalités ont un effet de levier supplémentaire, celui de pouvoir relayer ou démultiplier les actions mises en place dans les communes. C'est toute une dynamique qui s'enclenche, au service finalement du bien-être des générations actuelles et surtout futures.

**Chargé de mission PCET :**  
Matthieu Guédon  
mguedon@capi38.fr

### Les 3 référents :

CAPI  
Harmony Gras  
hgras@capi38.fr

CCND  
Mathieu Grivolos  
mathieu.grivolos@collines.org

Les Vallons de la Tour  
Lucille Bobet  
lucille.bobet@lesvallonsdelatour.fr

### ➤ CHAQUE PROJET PASSE AU TAMIS... VERT

La CAPI met en place actuellement une grille d'analyse de tous les projets qui passent en Bureau communautaire dans le but d'intégrer la Développement durable dans les politiques publiques. Chaque projet est analysé à travers une grille de 32 critères (questions, appréciations), qui fournit aussi un outil d'aide à la décision d'information pour les élus. Les agents CAPI ont été formés sur cette méthode, pour l'intégrer dans leur travail. «Le but est également de se préparer aux exigences d'éco-conditionnalité de certains financeurs comme le Conseil Général de l'Isère ou la Région, qui ont mis en place des critères de Développement durable.», ajoute Harmony Gras, chargée de mission développement durable et référente PCET pour la CAPI.

## LIEUX DE LÀ GENS D'ICI

# Les moulins du Bion

Le pain que vous achetez quotidiennement provient peut-être de la farine qui est écrasée aux Moulins du Bion. Pour ce site industriel, le boulanger est d'abord un partenaire avant d'être un client. Ils partagent le goût du travail bien fait.

### NOTRE PAIN QUOTIDIEN

Leur enseigne est très visible depuis la route qui relie Bourgoin-Jallieu à Maubec : les Moulins du Bion produisent de la farine panifiable destinée à la fabrication du pain. N'ayant pas de contacts directs avec le grand public, ils œuvrent pourtant au quotidien pour les habitants d'ici !

### 10 TONNES DE BLÉ PAR HEURE

65 personnes travaillent aux Moulins du Bion, qui réceptionnent une quinzaine de camions de blé chaque jour. Le site tourne 24 heures sur 24, 6 jours sur 7, écrasant chaque heure 10 tonnes de blé. Les hautes silhouettes sur le site sont des silos, qui représentent une capacité de stockage de 3 300 tonnes.

### UN GROUPE FAMILIAL

Les Moulins approvisionnent environ 650 clients dont 60% de boulangers artisanaux et 40% d'industriels (brioches Pasquier, Blédina, biscuiteries...), sur toute la région Rhône-Alpes. L'entreprise appartient au Groupe Nicot Meunerie, une structure familiale qui emploie 179 salariés et regroupe 5 moulins dont celui de Maubec.

### NUMÉRO 1

Les Moulins du Bion font partie d'un groupement de 35 meuniers réunis sous l'enseigne Banette. C'est aussi la marque numéro 1 de la boulangerie artisanale en France. Les baguettes sont fabriquées selon un cahier des charges très précis sur lequel les 3200 boulangers du réseau s'engagent. Saviez-vous que la création de cette enseigne rouge si caractéristique remonte déjà à 1982 ?





Daniel Pelligra travaille sur plusieurs projets. En référence au célèbre film soviétique « L'homme à la caméra » (1929), il tournera bientôt « La femme au camescope ».

## Daniel Pelligra Des territoires et des hommes

Daniel Pelligra a vu le jour à la Tour du Pin, d'une mère originaire du Nord-Isère et d'un père sicilien. Après des études d'anthropologie, désireux de découvrir le vaste monde, il quitte la France peu après mai 1968. Daniel Pelligra va rester 11 ans en Algérie, suivant les caravanes ou séjournant sous la tente bédouine, caméra au poing. Tout en étant chercheur à Alger, il enseigne l'audiovisuel et réalise des films.

De retour en France en 1982, il postule pour devenir conservateur adjoint de l'Ecomusée Nord-Dauphiné, près de l'étang de Saint-Quentin-Fallavier. S'installant à Villefontaine en 1984, il découvre la Ville Nouvelle. « Une chose m'avait frappé, il n'y avait pas de personnes âgées !, se rappelle-t-il. J'ai appris à apprécier mon territoire d'origine, et j'y ai tracé ma route, tout en gardant une partie de mon cœur de l'autre côté de la Méditerranée. » Auteur de plusieurs ouvrages dont « Errances Bédouines », il enseigne aussi au BTS audiovisuel de Villefontaine de 1986 à 2008. Il continue aujourd'hui d'être chargé de cours à l'Université Lyon II en anthropologie visuelle.

Le bouillonnant sexagénaire se définit comme producteur d'objets culturels. Ethnologue et cinéaste, Daniel Pelligra a travaillé sur des projets très divers, il a monté des expositions, tourné des films documentaires. Un trait d'union : l'histoire des sites mais surtout des hommes. Les migrations, le brassage des populations, les aventures sociales l'intéressent particulièrement. L'esprit volontiers frondeur, il milite sans relâche pour diffuser la culture, ouvrir les esprits, développer la curiosité intellectuelle, au risque parfois de quelques déceptions.

En revanche, il se réjouit de la construction de ce territoire. Établi à Frontonas, aux portes de la CAPI, il suit le développement des coopérations locales, la construction de ce territoire qui agglomère les communes à l'échelle locale et qui se fédère à une échelle plus large avec Lyon, Saint-Étienne et Vienne. Il aime à dire que la richesse d'un territoire ne se résume pas à ses pierres et à son patrimoine historique mais aussi aux hommes qui le composent.

En novembre dernier, il a exposé les photographies de « son » désert à la médiathèque de Bourgoin-Jallieu, dans le cadre du mois du documentaire consacré à l'Afrique.

Il travaille actuellement avec Les Abattoirs sur le thème « la mort / amore ».

Il va donner au printemps 2011 des cours à l'Université Populaire sur le thème du territoire.

## ICI, MAINTENANT

**POUR NOS SENIORS** Dans le cadre de sa compétence et de la démarche du Schéma départemental des Personnes Âgées et/ou dépendantes, la CAPI édite un « Guide des personnes âgées et dépendantes », en complément du support réalisé par le Conseil général et la Maison de l'Autonomie de Bourgoin-Jallieu. Les élus de la CAPI ont voulu, pour les habitants du territoire, offrir un document pratique et de proximité. Ce guide est disponible dans les mairies du territoire, au service Info Doc CAPI (Centre Simone Signoret à Villefontaine), au Centre Administratif de la CAPI (17 avenue du Bourg à L'Isle d'Abeau) et en téléchargement sur le site internet [www.capi-agglo.fr](http://www.capi-agglo.fr)



**« TU FAIS QUOI APRÈS LE BAC ? »** La carte de l'enseignement supérieur dans le Nord-Isère sera distribuée à tous les lycéens du territoire. Ce support recense l'ensemble des formations proposées par les lycées (privés et publics) et certains organismes (comme l'ISFO). Il peut être téléchargé sur le site internet [www.capi-agglo.fr](http://www.capi-agglo.fr) ou consulté dans les mairies de l'agglo ainsi qu'au service Info Doc CAPI (Centre Simone Signoret à Villefontaine).



**LE 2 AVRIL, SOYONS UTILES** Dans le cadre de la Semaine du développement durable, la journée du 2 avril 2011 est une occasion de mobilisation éco-citoyenne sur notre territoire. Derrière un nouvel intitulé « Journée de l'environnement.(point)nette », les citoyens sont invités à participer au nettoyage de leur commune. Orchestrée par le Syndicat Mixte Nord Dauphiné, cette opération permet de sensibiliser l'ensemble de la population (usagers, enfants, associations) au problème des déchets et aux solutions qui existent.

Retrouvez le programme détaillé dès février sur le site internet [www.capi-agglo.fr](http://www.capi-agglo.fr)





**RENCONTRE** Le 19 novembre dernier, les élus de la CAPI et de Saint-Quentin-Fallavier ont visité l'entreprise Valeo. Ce fleuron industriel (conception et fabrication de démarreurs) reste l'un des premiers employeurs de la CAPI, ainsi que le premier contributeur de fiscalité locale. L'occasion de faire le point sur les perspectives économiques et les récentes restructurations ; les mesures d'accompagnement mises en place par Valeo en matière d'emplois ont été actées dans le cadre d'une convention de revitalisation signée avec le Préfet de l'Isère.

**SUR NOS ROUTES** La 21<sup>e</sup> Édition du Rhône-Alpes Isère Tour se tiendra du jeudi 12 mai au dimanche 15 mai 2011. Le soir de la première étape, elle arrivera à Saint-Savin. Inscrite au calendrier de l'Union Cycliste Internationale, cette course voit s'affronter des équipes internationales et ouvre aussi la voie à de jeunes talents régionaux.

Tout savoir sur cette course :  
[www.rhone-alpes-isere-tour.com](http://www.rhone-alpes-isere-tour.com)



**INFOS TRANSPORT EN TEMPS RÉEL** En plus du site internet [www.rubantransport.com](http://www.rubantransport.com), le réseau RUBAN offre 2 services gratuits d'information personnalisée en fonction des lignes que vous utilisez :

- Le Flash Info RUBAN vous adresse une information par mail (lancé fin juillet 2010, il comptait déjà 900 abonnés en décembre dernier) ;
- INIMO vous alerte par SMS et en temps réel de tout événement majeur sur le réseau (neige, accident, incidents divers...). Activé fin août, il cumule plus de 2 100 abonnés au bout de 4 mois. Pour vous inscrire, depuis votre téléphone portable, envoyez RUBAN suivi de vos nom et prénom au 06 77 03 02 01. Ces services ont montré toute leur efficacité lors des épisodes neigeux de cet hiver, avec une forte augmentation des abonnés (450 nouvelles inscriptions au Flash Info RUBAN et 500 au service INIMO entre le 29 novembre et le 3 décembre dernier !).

**NOUVEAUX HORAIRES** En 2011, le Point Info RUBAN de L'Isle d'Abeau adapte ses horaires d'ouverture pour mieux répondre aux besoins du public. À partir du 4 janvier 2011, il vous accueillera :

les mardi et samedi : de 9 heures à 12 heures  
 le mercredi : de 9 heures à 12 heures et de 14 h 30 à 17 h 30

Retrouvez toute l'info RUBAN sur  
[www.rubantransport.com](http://www.rubantransport.com)

**RUBAN**



PAR ICI

# www.capi-agglo.fr, première bougie



**date de naissance** : 10 décembre 2009

**adresse** : www.capi-agglo.fr

**taille** : plus de 7000 pages créées cette année

**fréquentation** : 69 872 visites

**couleurs** : rose et coloré

**signes particuliers** : informatif et convivial

## 69 872

**visites**  
(dont 42 256 visiteurs  
uniques)

## 60,42 %

de nouvelles visites

## 414 393

pages vues

## 5,93

pages vues  
par visite

## 3 minutes

= temps moyen  
passé sur le site  
(statistiques depuis  
le 16 décembre  
2009)

### UN TAS D'INFORMATIONS PRATIQUES

**Un circuit de randonnée au départ de ma commune**  
[www.capi-agglo.fr/Vivre/Environnement/Sentiers-de-Rando](http://www.capi-agglo.fr/Vivre/Environnement/Sentiers-de-Rando)

**Les horaires de la piscine de ma ville**  
[www.capi-agglo.fr/Vivre/Equipements-sportifs/Piscines](http://www.capi-agglo.fr/Vivre/Equipements-sportifs/Piscines)

**Télécharger le programme des spectacles**  
[www.capi-agglo.fr/Vivre/Culture](http://www.capi-agglo.fr/Vivre/Culture)

**Des infos sur la qualité de l'air**  
[www.capi-agglo.fr/Vivre/Environnement/Qualite-de-l-air](http://www.capi-agglo.fr/Vivre/Environnement/Qualite-de-l-air)

**L'enquête publique sur les déplacements urbains, le PDU**  
[www.capi-agglo.fr/Vivre/Se-deplacer/Plan-de-Deplacement-Urbain](http://www.capi-agglo.fr/Vivre/Se-deplacer/Plan-de-Deplacement-Urbain)

Allez **Où** vous voulez  
en Rhône-Alpes

**OÙRA!**

Au printemps 2011,

**RUBAN**

passse

à la carte **OÙRA!**



UN PETIT SAUT  
DE PUCE...  
...un grand pas  
pour la mobilité !



**CAPI**  
L'AGGLO



**RUBAN**

[www.rubantransport.com](http://www.rubantransport.com)



**C**API  
L'AGGLO

MET DE LA COULEUR  
DANS VOTRE QUOTIDIEN EN **2011** !

MEILLEURS   
**VOEUX**

